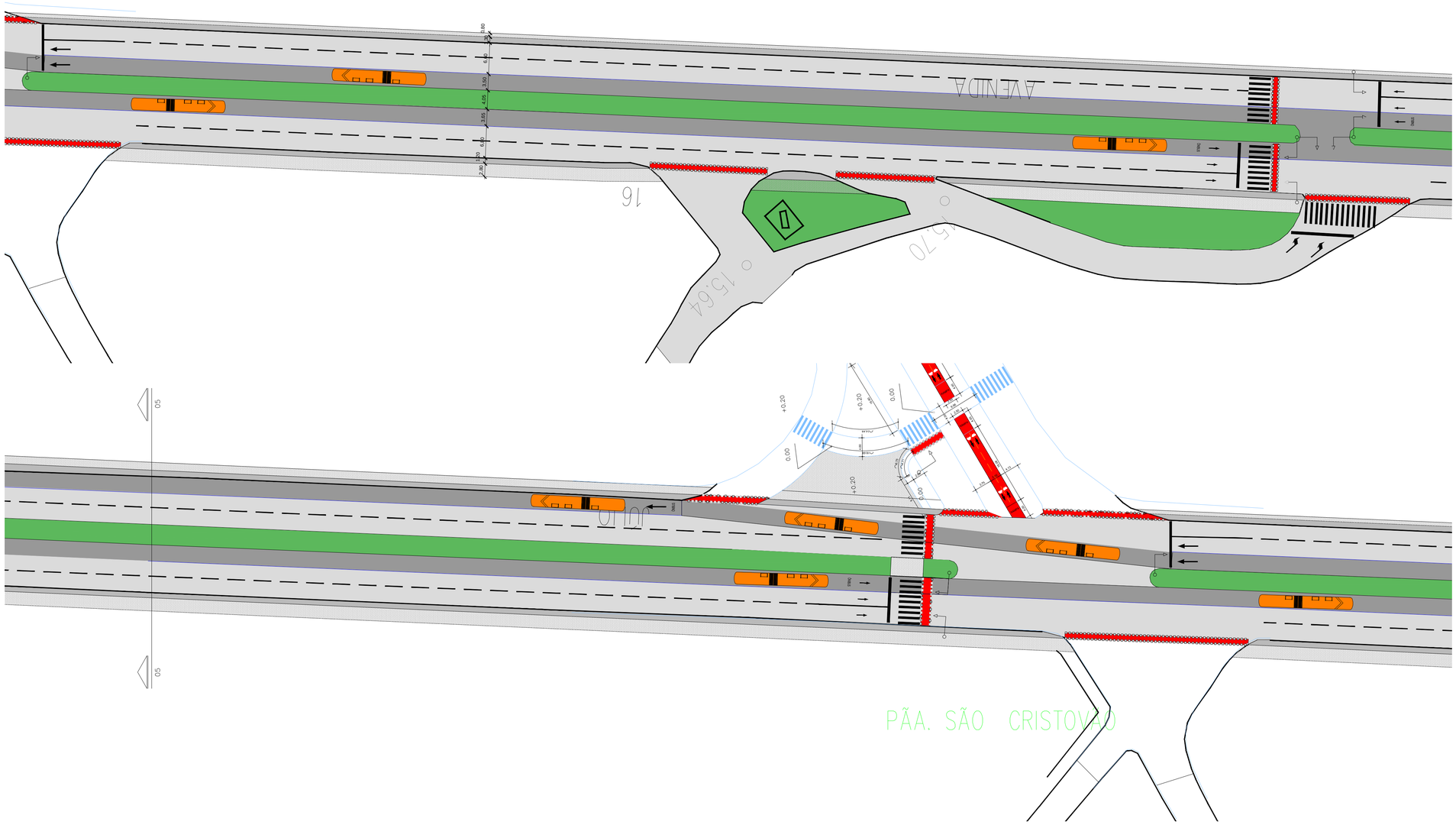

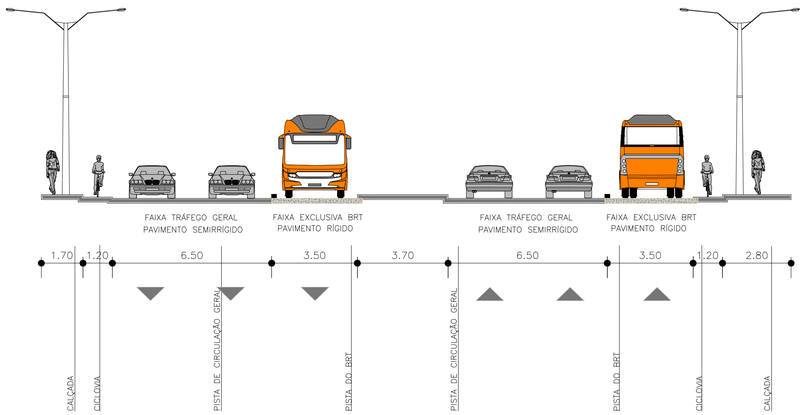

05 PERFIL 1 – ESTAÇÃO ALMIRANTE BARROSO

FORMATO A1 – 841x594mm

DOCUMENTO DE REFERENCIA

MAPA DE LOCALIZAÇÃO

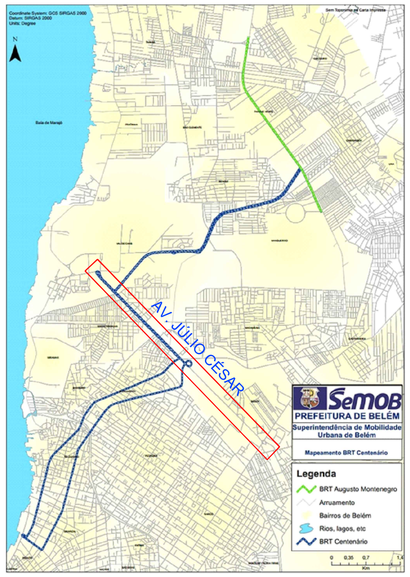

LEGENDA

- CICLOFAIXA COMPARTILHADA COM CALÇADA
- CICLOFAIXA
- CANTEIRO
- CORREDOR BRT
- BRT CENTENÁRIO

NOTA: PREFERENCIALMENTE DEVERÃO SER ADOTADAS AS ESTAÇÕES COM ACESSIBILIDADE ATRAVÉS DE RAMPAS. SOMENTE QUANDO NÃO FOR POSSÍVEL, PODERÃO SER IMPLANTADAS ESTAÇÕES COM ESCADA E PLATAFORMA ELEVATÓRIA

PLANTA CHAVE

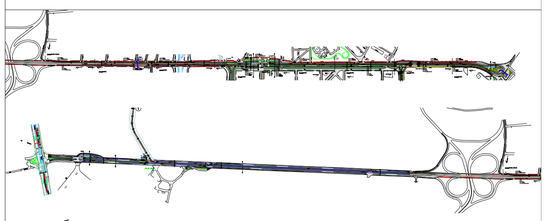

AV. JÚLIO CESAR

PREFEITURA DE BELÉM

SEMOB SUPERINTENDÊNCIA EXECUTIVA DE MOBILIDADE URBANA DE BELÉM

DIRETORIA DE MOBILIDADE URBANA
COORDENADORIA DE MOBILIDADE URBANA

PROJETO: ARQUITETURA		ANTE PROJETO BRT CENTENARIO AV. JÚLIO CÉSAR	
TITULO: MALHA VIARIA			
PROJETISTA: CAMILLA PEREIRA	VISTO: X	ESCALA: INDICADO / DATA: SET/2015	FOLHA Nº: 16/28
DESENHISTA: ALEXANDRE SILVA	APROVADO: CAMILLA PEREIRA CAU A86091-3	ARQUIVO Nº: MALHA VIARIA Júlio César	REVISÃO: B