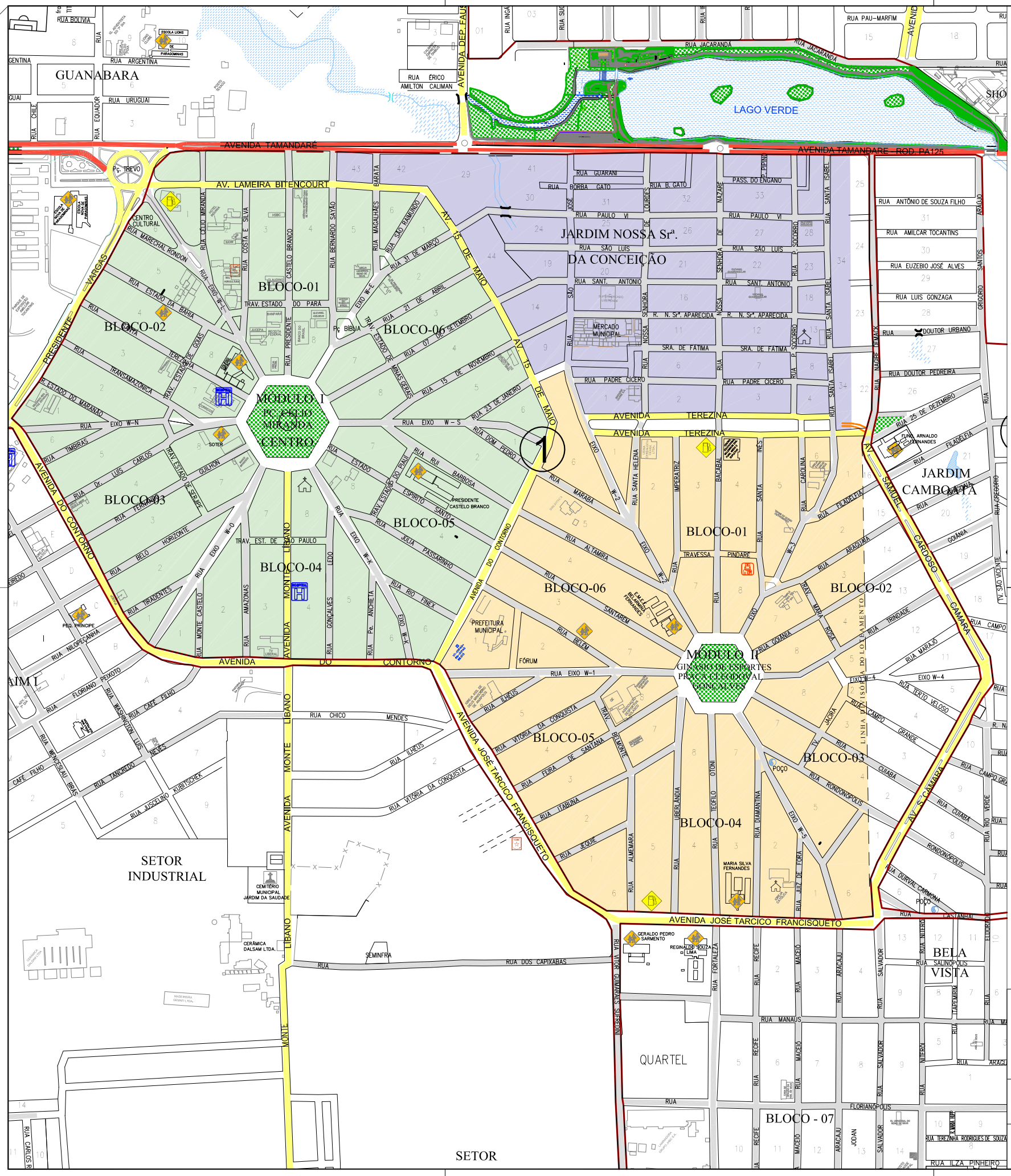

PLANTA CHAVE

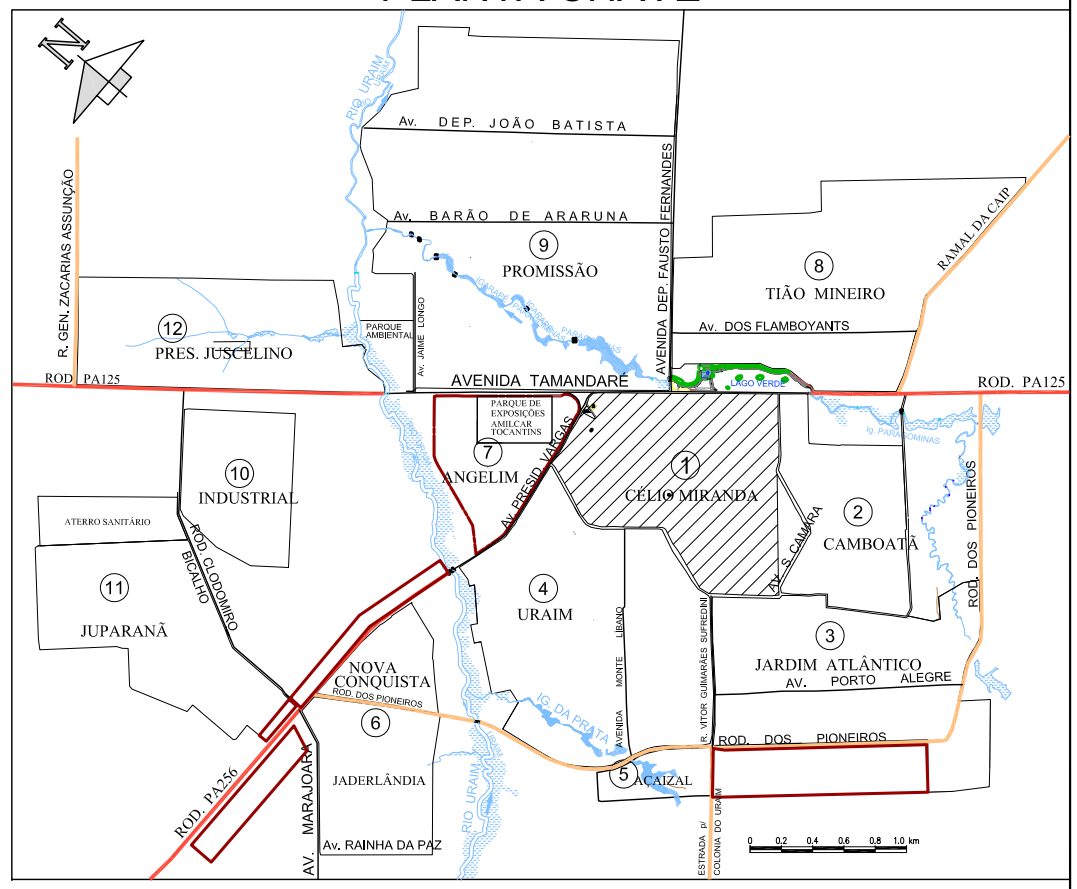

LEGENDA

- BORDO DA VIA
- POSTO DE SAÚDE
- ESCOLA
- IGREJA
- HOSPITAL
- POSTO COMBUSTÍVEL
- CEMITÉRIO
- POLÍCIA
- PONTE
- BLOQUETE
- PLACA LOGRADOURO

TIPO DE LOGRADOURO	PAVIMENTAÇÃO	
	SIM	NÃO
RODOVIA		
RAMAL/ VINCINAL		
AVENIDA		
RUA/ TRAV.		

LOTEAMENTOS INTEGRANTES

- MÓDULO - I
- MÓDULO - II
- JARDIM NOSSA Srª DA CONCEIÇÃO

Prefeitura de PARAGOMINAS
Fazendo mais por você!

CONTEÚDO DA PRANCHA:
NÚCLEO URBANO DE PARAGOMINAS
PLANTAS DOS BAIRROS
PLANTA DO BAIRRO: CÉLIO MIRANDA

ESCALA:	ATUALIZADO EM:	SEMINFRA	BAIRRO Nº.:
Esc/Livre	Abril/2016		01
DES./CAD.: Jamesson Souza	PRANCHA Nº.: ÚNICA		

N-Urbano_Bairros(Caderno_A3)Fev-2016.dwg

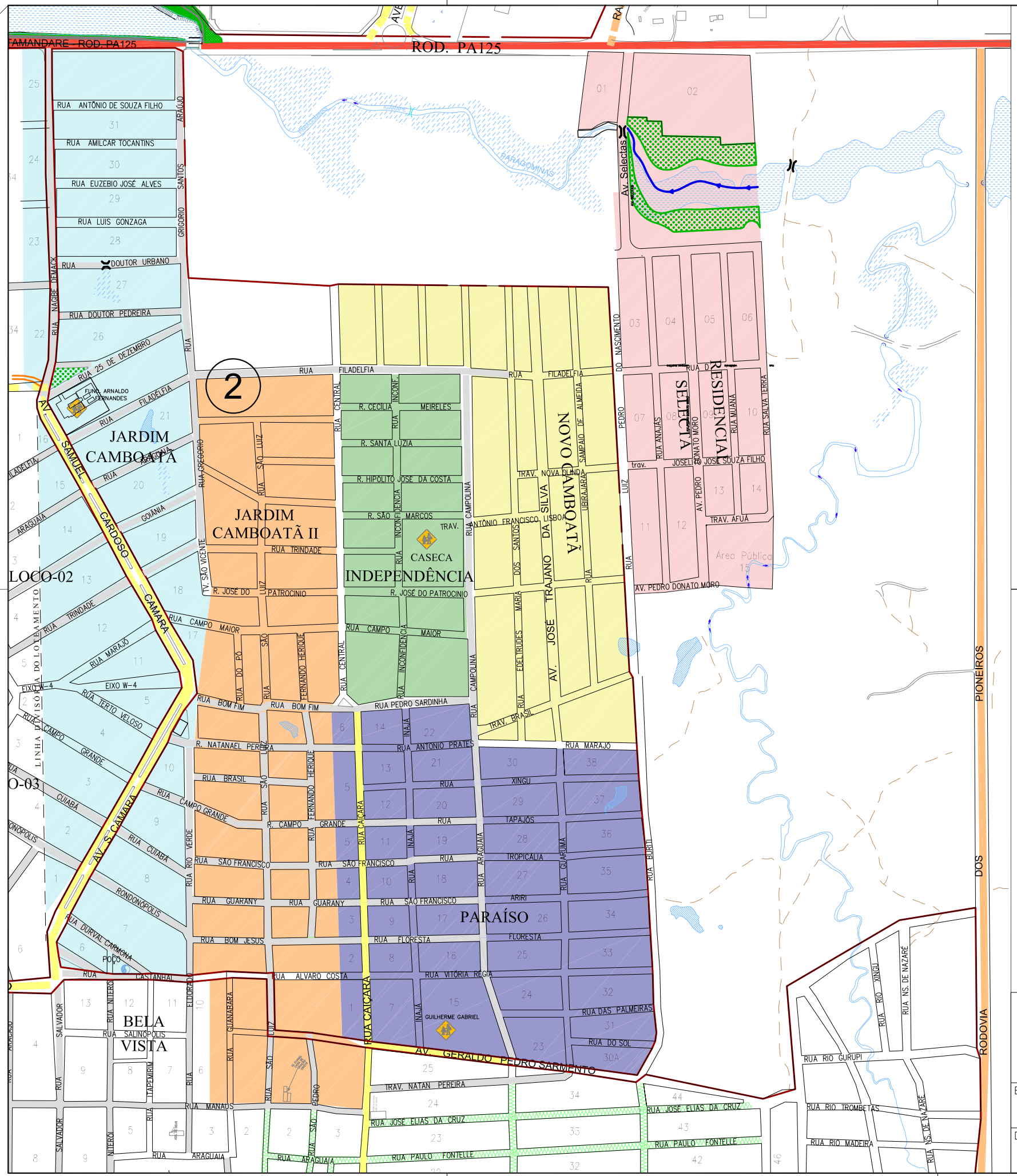

PLANTA CHAVE

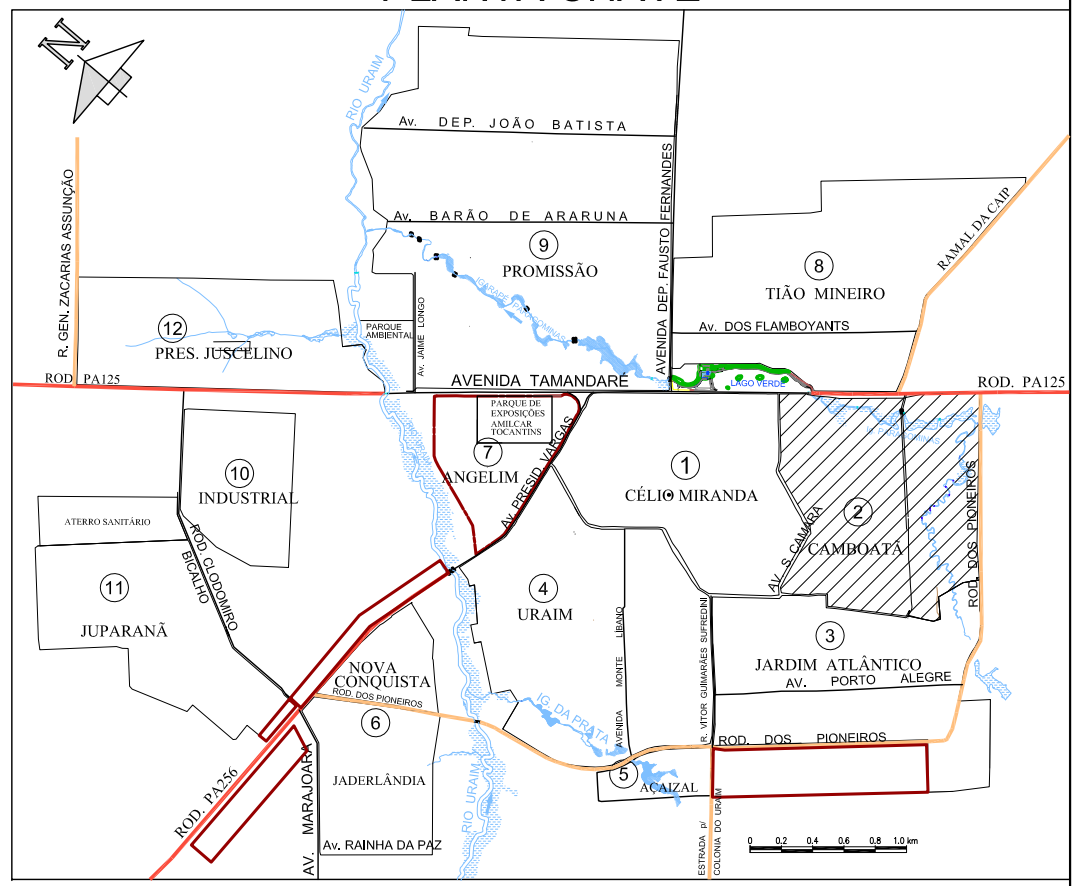

LEGENDA

- BORDO DA VIA
- POSTO DE SAÚDE
- ESCOLA
- IGREJA
- HOSPITAL
- POSTO COMBUSTÍVEL
- CEMITÉRIO
- POLÍCIA
- PONTE
- BLOQUETE
- PLACA LOGRADOURO

TIPO DE LOGRADOURO	PAVIMENTAÇÃO	
	SIM	NÃO
RODOVIA		
RAMAL/ VINCINAL		
AVENIDA		
RUA/ TRAV.		

LOTEAMENTOS INTEGRANTES

- JARDIM CAMBOATÃ
- JARDIM CAMBOATÃ II
- NOVO CAMBOATÃ
- INDEPENÊNCIA
- PARAÍSO
- RESIDENCIAL SELECTA

Prefeitura de PARAGOMINAS
Fazendo mais por você!

CONTEÚDO DA PRANCHA:
NÚCLEO URBANO DE PARAGOMINAS
PLANTAS DOS BAIRROS
BAIRRO: CAMBOATÃ

ESCALA:	ATUALIZADO EM:	SEMINFRA	BAIRRO Nº.:
Esc/Livre	Abril/2016		02
DES./CAD.: Jamesson Souza	PRANCHA Nº.: ÚNICA		

N-Urbano_Bairros(Caderno_A3)Fev-2016.dwg

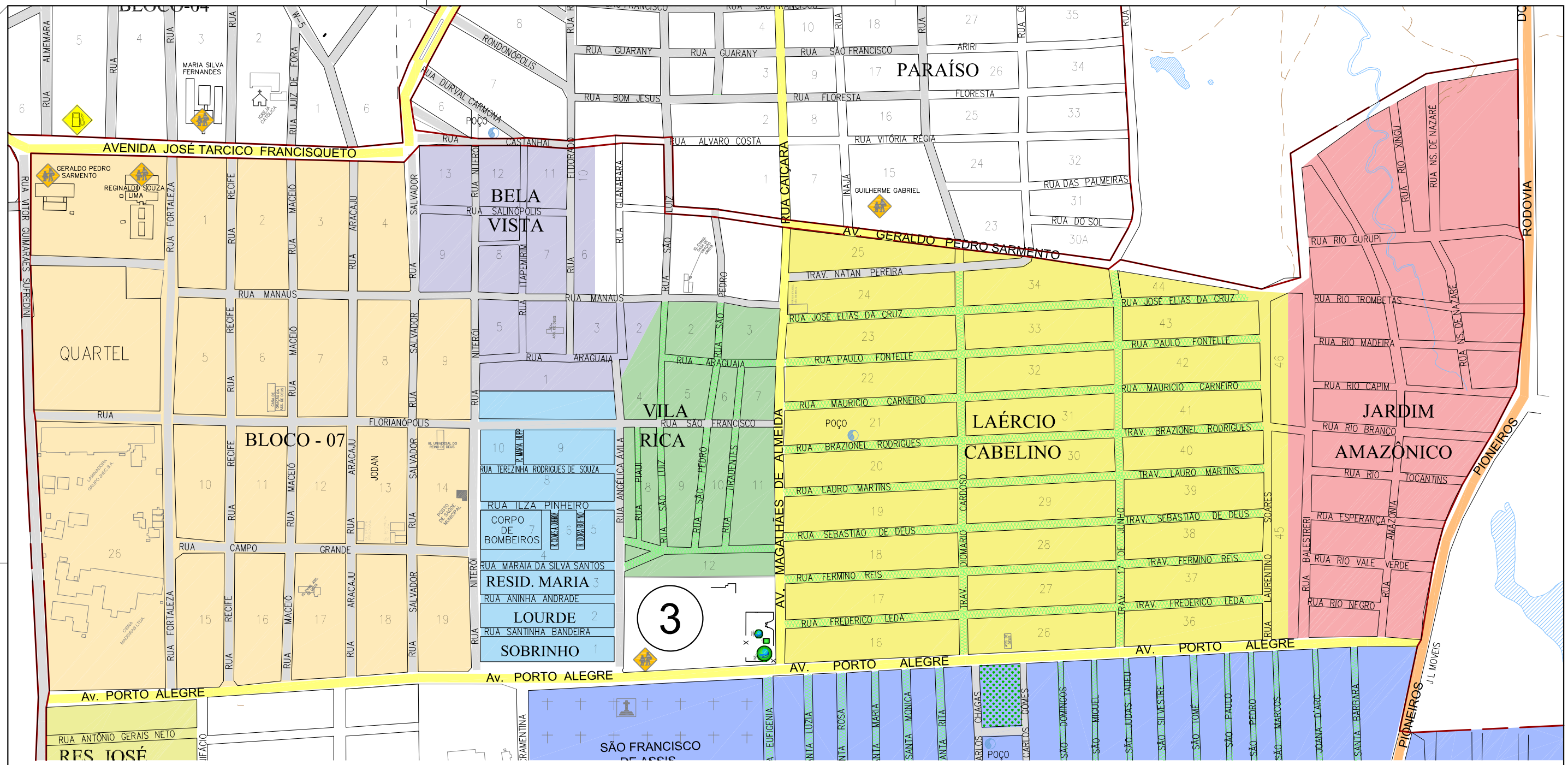

PLANTA CHAVE

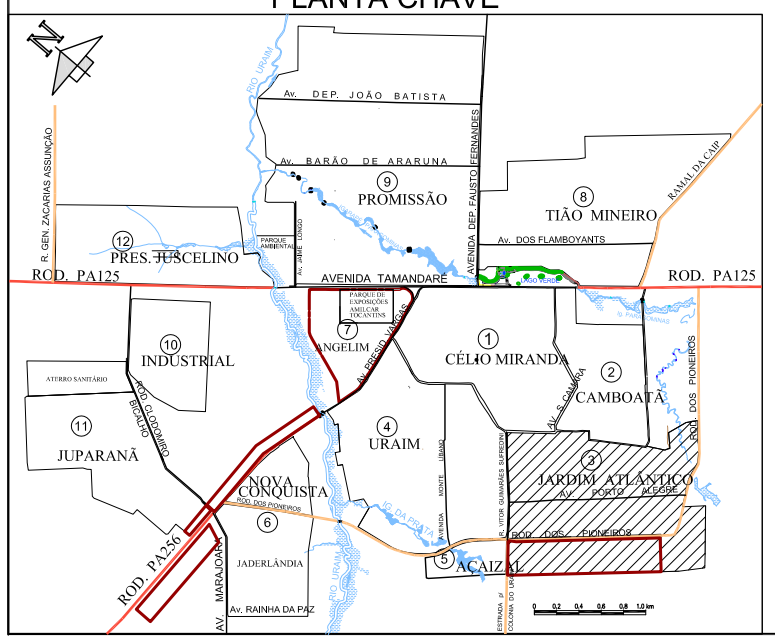

LOTEAMENTOS INTEGRANTES

- BLOCO - 07
- BELA VISTA
- RESIDENCIAL JOSÉ ALBERTO
- LAÉRCIO CABELINO
- RESIDENCIAL MARIA DE LOURDES SOBRINHO
- JARDIM AMAZÔNICO
- JARDIM ATLANTICO
- OURO PRETO

TIPO DE LOGRADOURO	PAVIMENTAÇÃO SIM	PAVIMENTAÇÃO NÃO
RODOVIA		
RAMAL/ VINCINAL		
AVENIDA		
RUA/ TRAV.		

LEGENDA

- BORDO DA VIA
- POSTO DE SAÚDE
- ESCOLA
- IGREJA
- HOSPITAL
- POSTO COMBUSTÍVEL
- CEMITÉRIO
- POLÍCIA
- PONTE
- BLOQUETE
- PLACA LOGRADOURO

Prefeitura de PARAGOMINAS
Fazendo mais por você!

CONTEÚDO DA PRANCHA:
NÚCLEO URBANO DE PARAGOMINAS
PLANTAS DOS BAIRROS
BAIRRO: JARDIM ATLANTICO (PARTE 01/02)

ESCALA:	ATUALIZADO EM:	SEMINFRA	BAIRRO Nº.:
Esc/Livre	Abril/2016		03
DES./CAD.: Jamesson Souza	PRANCHA Nº.: 01/02		

N-Urbano_Bairros(Caderno_A3)Fev-2016.dwg

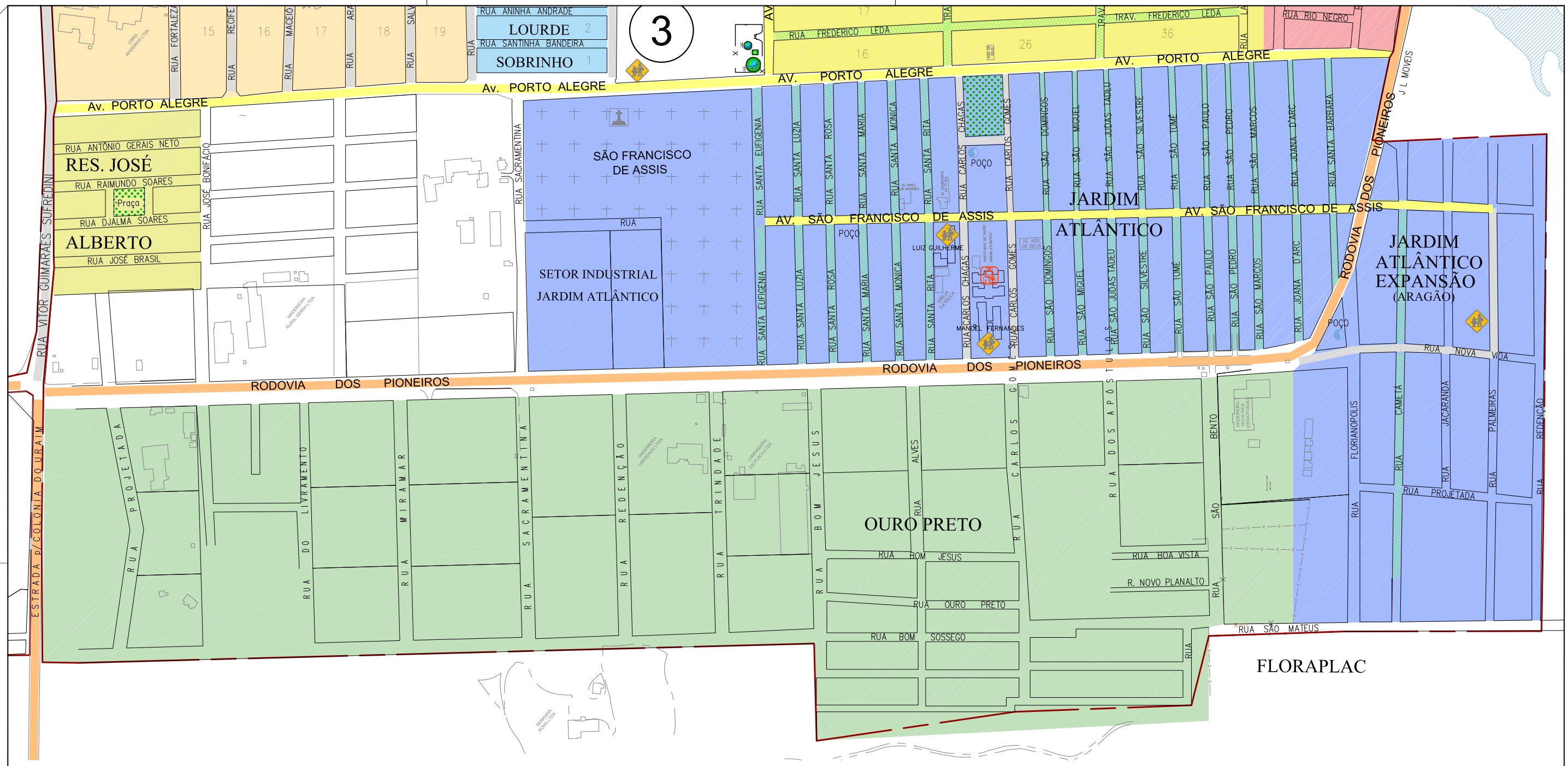

PLANTA CHAVE

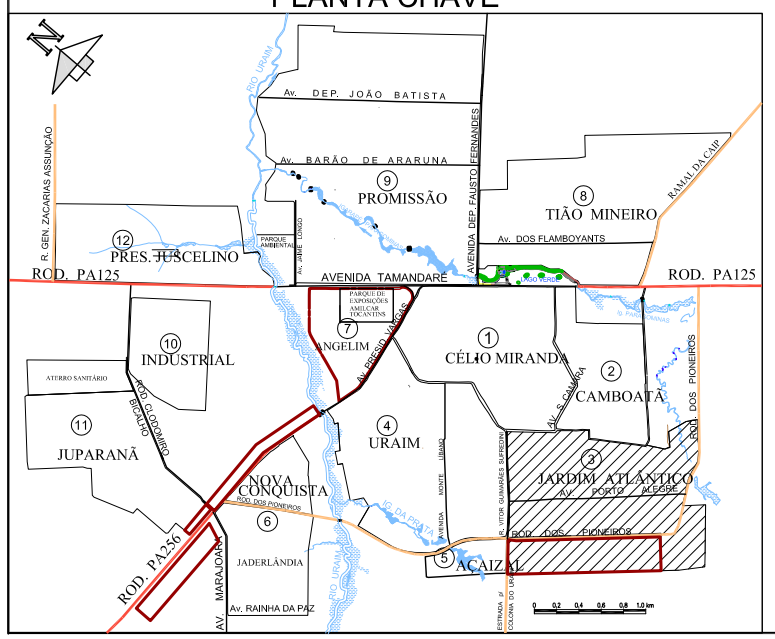

LOTEAMENTOS INTEGRANTES

- BLOCO - 07
- BELA VISTA
- RESIDENCIAL JOSÉ ALBERTO
- LAÉRCIO CABELINO
- RESIDENCIAL MARIA DE LOURDES SOBRINHO
- JARDIM AMAZÔNICO
- JARDIM ATLANTICO
- OURO PRETO

TIPO DE LOGRADOURO	PAVIMENTAÇÃO SIM	PAVIMENTAÇÃO NÃO
RODOVIA		
RAMAL/ VINCINAL		
AVENIDA		
RUA/ TRAV.		

LEGENDA

- BORDO DA VIA
- POSTO DE SAÚDE
- ESCOLA
- IGREJA
- HOSPITAL
- POSTO COMBUSTÍVEL
- CEMITÉRIO
- POLÍCIA
- PONTE
- BLOQUETE
- PLACA LOGRADOURO

Prefeitura de PARAGOMINAS
Fazendo mais por você!

CONTEÚDO DA PRANCHA:
NÚCLEO URBANO DE PARAGOMINAS
PLANTAS DOS BAIRROS
BAIRRO: JARDIM ATLANTICO (PARTE 02/02)

ESCALA:	ATUALIZADO EM:	SEMINFRA	BAIRRO Nº.:
Esc/Livre	Abril/2016		03
DES./CAD.: Jamesson Souza	PRANCHA Nº.: 02/02		

N-Urbano_Bairros(Caderno_A3)Fev-2016.dwg

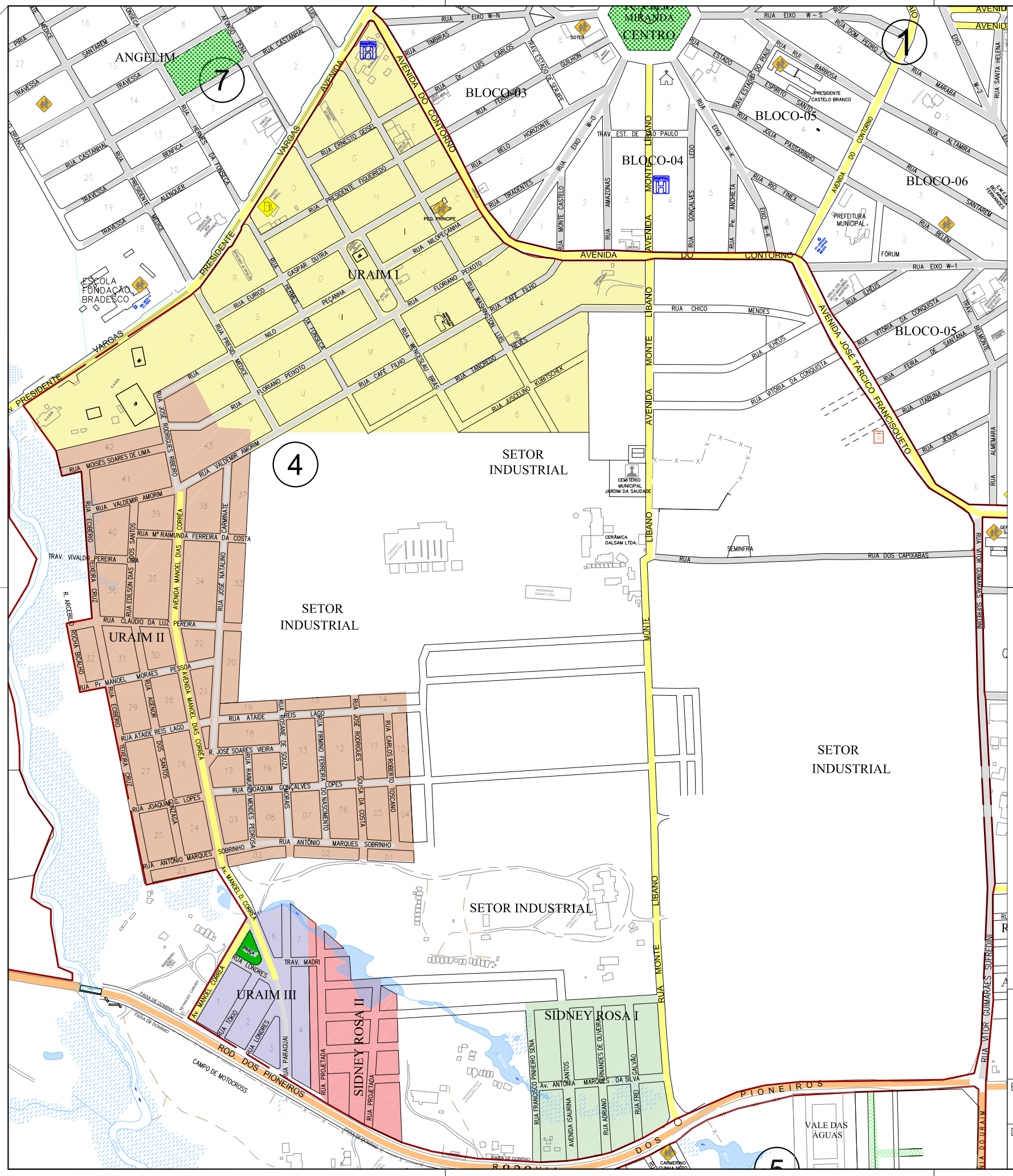

PLANTA CHAVE

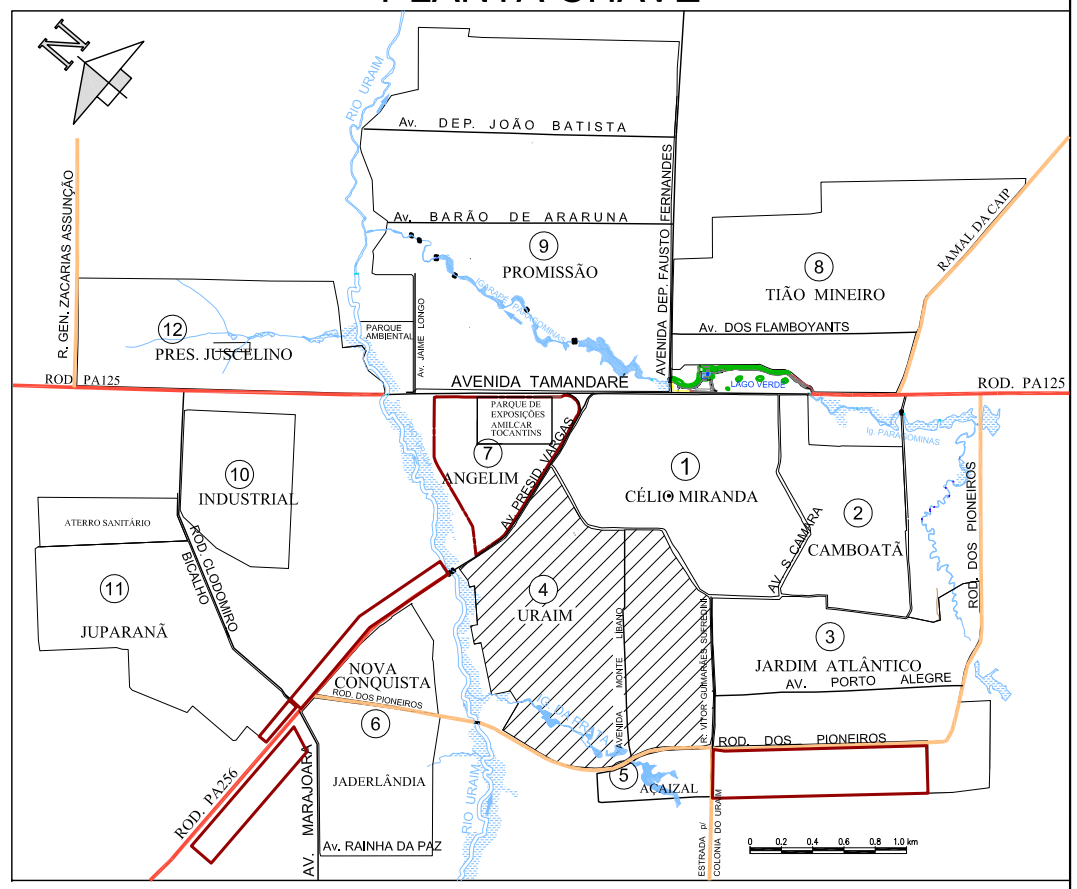

LEGENDA

- BORDO DA VIA
- POSTO DE SAÚDE
- ESCOLA
- IGREJA
- HOSPITAL
- POSTO COMBUSTÍVEL
- CEMITÉRIO
- POLÍCIA
- PONTE
- BLOQUETE
- PLACA LOGRADOURO

TIPO DE LOGRADOURO	PAVIMENTAÇÃO	
	SIM	NÃO
RODOVIA		
RAMAL/ VINCINAL		
AVENIDA		
RUA/ TRAV.		

LOTEAMENTOS INTEGRANTES

- URAIM I
- URAIM II
- URAIM III
- SIDINEY ROSA I
- SIDINEY ROSA II

Prefeitura de PARAGOMINAS
Fazendo mais por você!

CONTEÚDO DA PRANCHA:
NÚCLEO URBANO DE PARAGOMINAS
PLANTAS DOS BAIRROS
BAIRRO: URAIM

ESCALA:	ATUALIZADO EM:	SEMINFRA	BAIRRO N°.:
Esc/Livre	Abril/2016		04
DES./CAD.: Jamesson Souza	PRANCHA N°.: ÚNICA		

N-Urbano_Bairros(Caderno_A3)Fev-2016.dwg

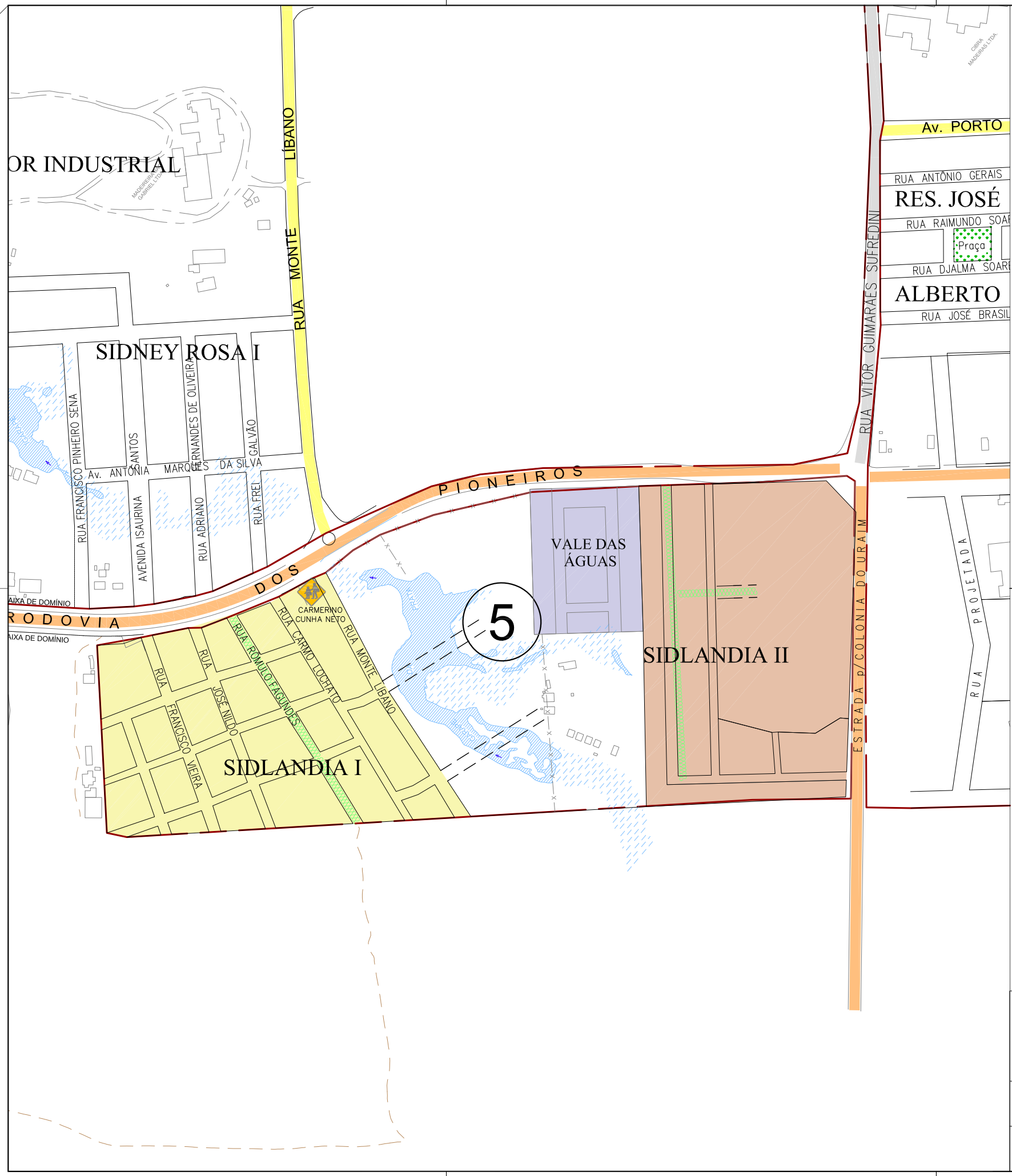

PLANTA CHAVE

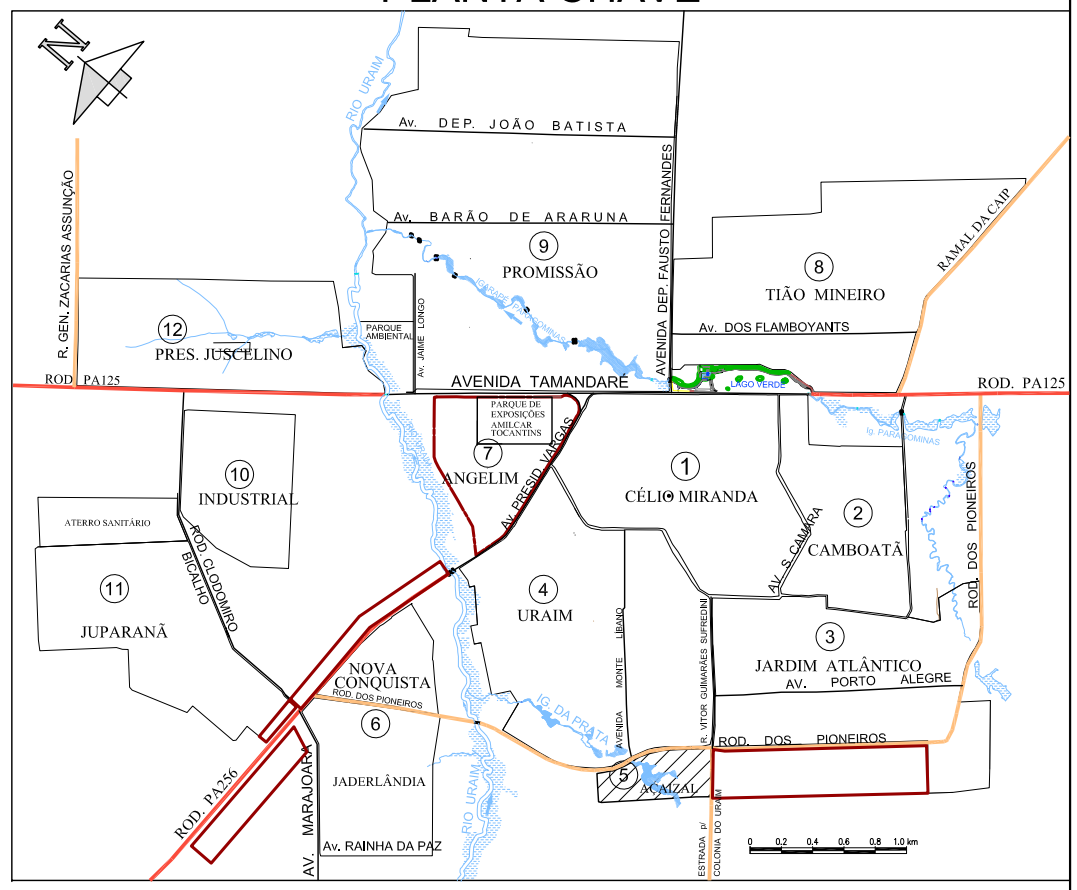

LEGENDA

- BORDO DA VIA
- POSTO DE SAÚDE
- ESCOLA
- IGREJA
- HOSPITAL
- POSTO COMBUSTÍVEL
- CEMITÉRIO
- POLÍCIA
- PONTE
- BLOQUETE
- PLACA LOGRADOURO

TIPO DE LOGRADOURO	PAVIMENTAÇÃO	
	SIM	NÃO
RODOVIA		
RAMAL/ VINCINAL		
AVENIDA		
RUA/ TRAV.		

LOTEAMENTOS INTEGRANTES

- SIDILÂNDIA - I
- SIDILÂNDIA - II
- VALE DAS ÁGUAS

Prefeitura de PARAGOMINAS
Fazendo mais por você!

CONTEÚDO DA PRANCHA:

NÚCLEO URBANO DE PARAGOMINAS
PLANTAS DOS BAIRROS
BAIRRO: AÇAIZAL

ESCALA:	ATUALIZADO EM:	SEMINFRA	BAIRRO Nº.:
Esc/Livre	Abril/2016		05
DES./CAD.: Jamesson Souza	PRANCHA Nº.: ÚNICA		

N-Urbano_Bairros(Caderno_A3)Fev-2016.dwg

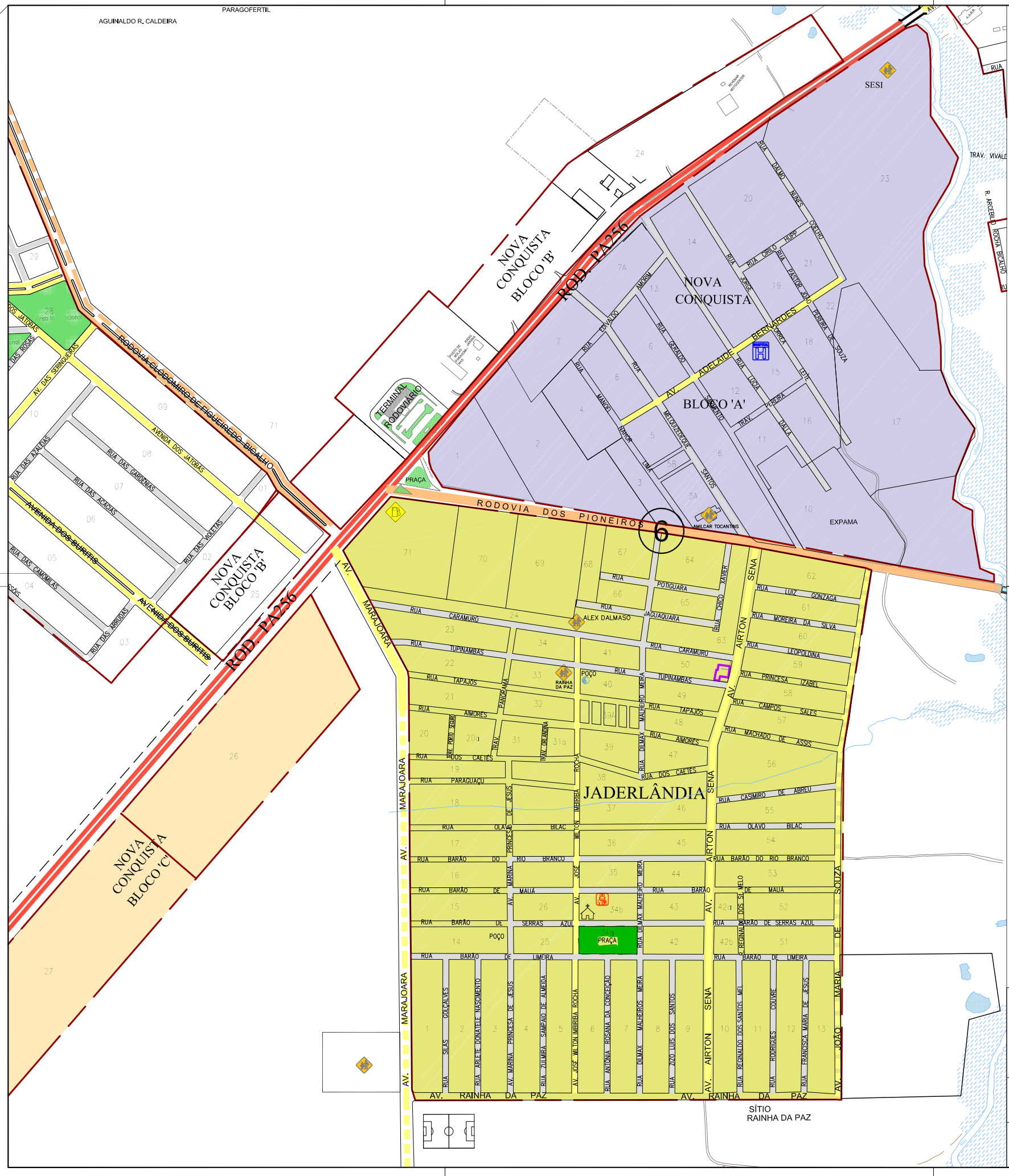

PLANTA CHAVE

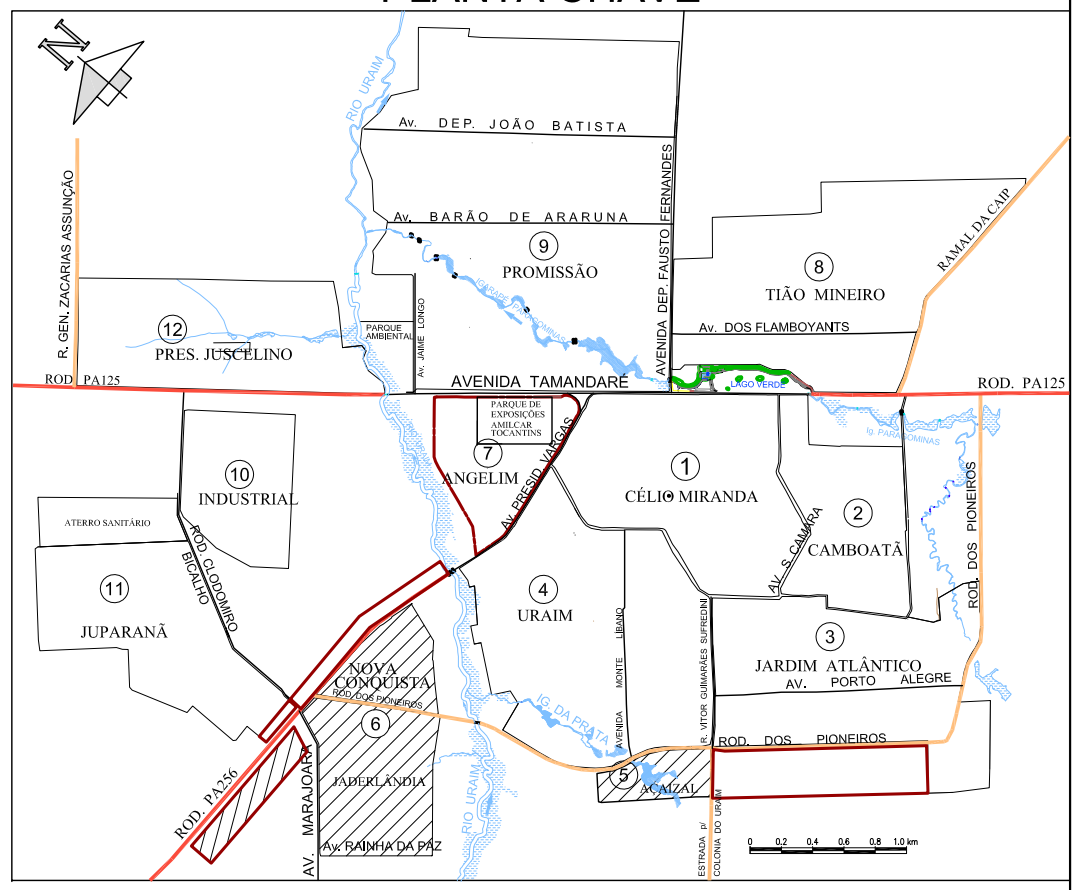

LEGENDA

- BORDO DA VIA
- POSTO DE SAÚDE
- ESCOLA
- IGREJA
- HOSPITAL
- POSTO COMBUSTÍVEL
- CEMITÉRIO
- POLÍCIA
- PONTE
- BLOQUETE
- PLACA LOGRADOURO

TIPO DE LOGRADOURO	PAVIMENTAÇÃO	
	SIM	NÃO
RODOVIA		
RAMAL/ VINCINAL		
AVENIDA		
RUA/ TRAV.		

LOTEAMENTOS INTEGRANTES

- NOVA CONQUISTA (BLOCO 'A')
- NOVA CONQUISTA (BLOCO 'C')
- JADERLÂNDIA

Prefeitura de PARAGOMINAS
Fazendo mais por você!

CONTEÚDO DA PRANCHA:

NÚCLEO URBANO DE PARAGOMINAS
PLANTAS DOS BAIRROS
BAIRRO: NOVA CONQUISTA

ESCALA:	ATUALIZADO EM:	SEMINFRA	BAIRRO Nº.:
Esc/Livre	Abril/2016		06
DES./CAD.: Jamesson Souza	PRANCHA Nº.: ÚNICA		

N-Urbano_Bairros(Caderno_A3)Fev-2016.dwg

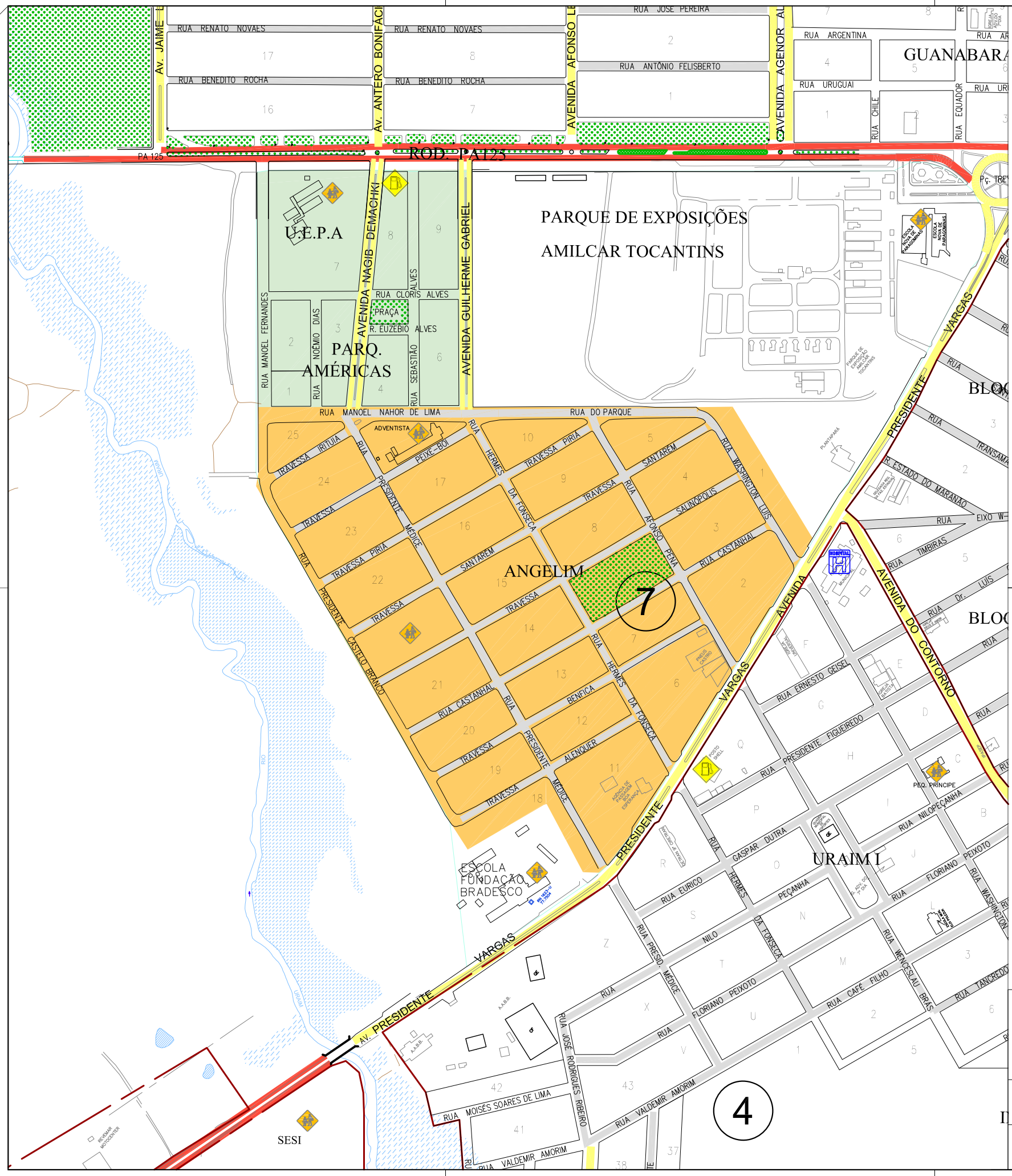

PLANTA CHAVE

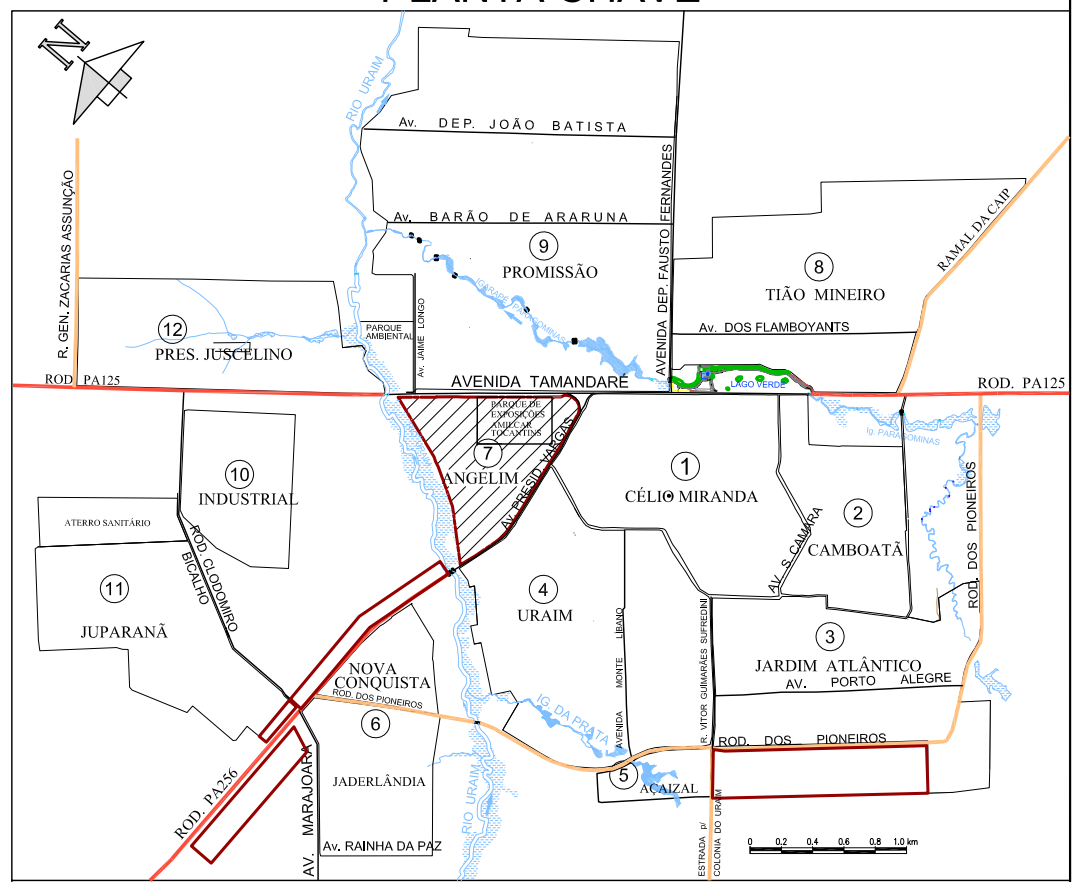

LEGENDA

- BORDO DA VIA
- POSTO DE SAÚDE
- ESCOLA
- IGREJA
- HOSPITAL
- POSTO COMBUSTÍVEL
- CEMITÉRIO
- POLÍCIA
- PONTE
- BLOQUETE

PLACA LOGRADOURO

TIPO DE LOGRADOURO	PAVIMENTAÇÃO	
	SIM	NÃO
RODOVIA		
RAMAL/ VINCINAL		
AVENIDA		
RUA/ TRAV.		

LOTEAMENTOS INTEGRANTES

- ANGELIM
- PARQ. DAS AMÉRICAS

Prefeitura de PARAGOMINAS
Fazendo mais por você!

CONTEÚDO DA PRANCHA:

NÚCLEO URBANO DE PARAGOMINAS
PLANTAS DOS BAIRROS
BAIRRO: ANGELIM

ESCALA:	ATUALIZADO EM:	SEMINFRA	BAIRRO Nº.:
Esc/Livre	Abril/2016		07
DES./CAD.: Jamesson Souza	PRANCHA Nº.: ÚNICA		

N-Urbano_Bairros(Caderno_A3)Fev-2016.dwg

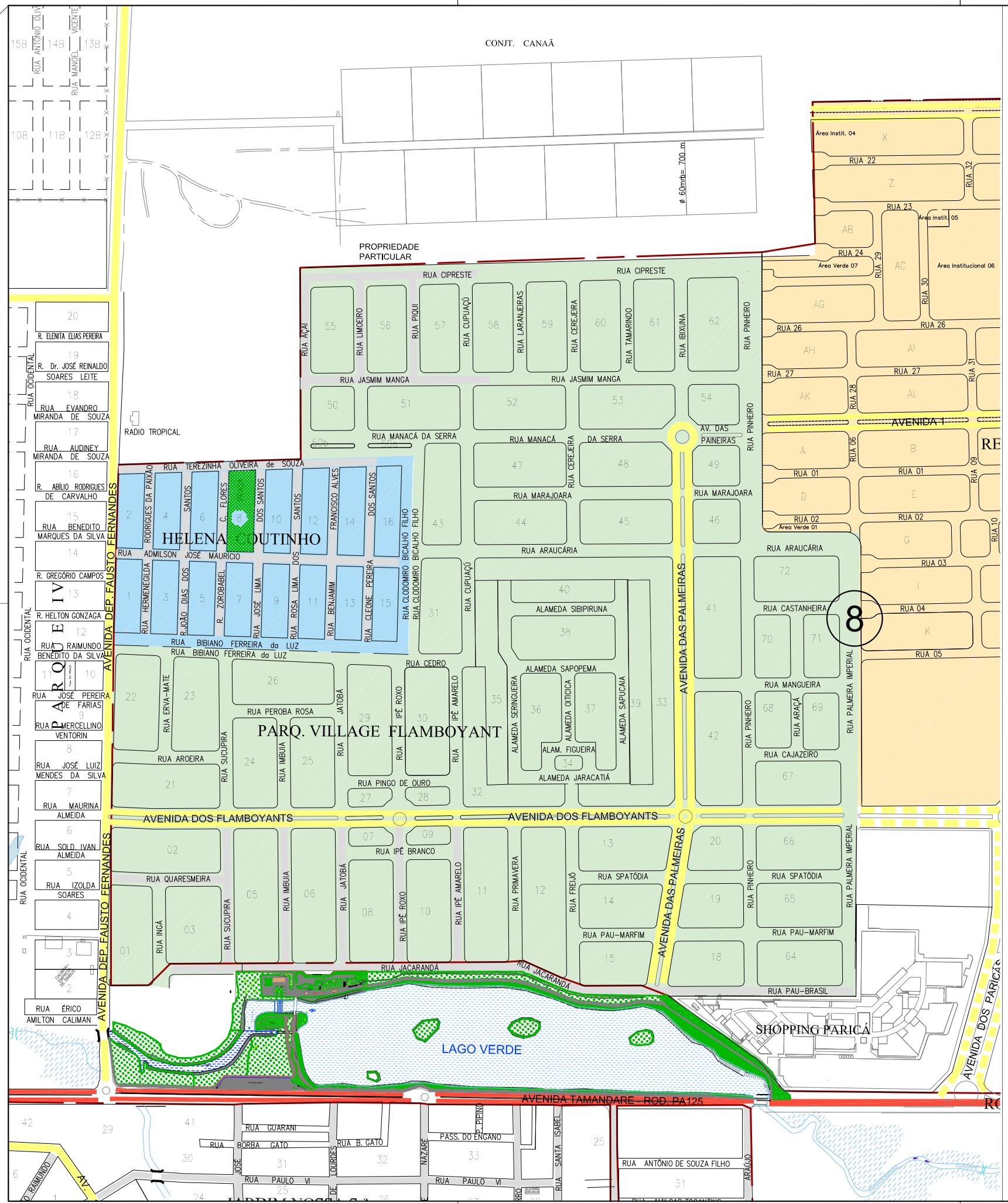

PLANTA CHAVE

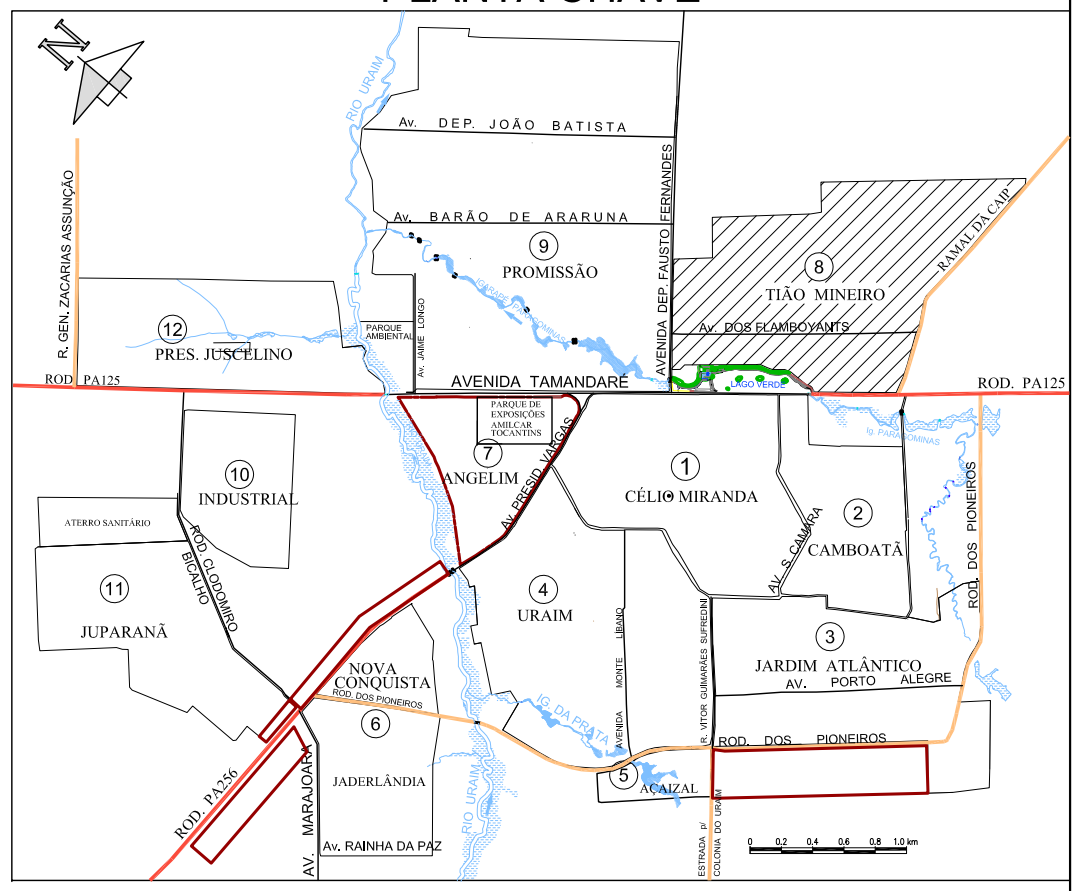

LEGENDA

- BORDO DA VIA
- POSTO DE SAÚDE
- ESCOLA
- IGREJA
- HOSPITAL
- POSTO COMBUSTÍVEL
- CEMITÉRIO
- POLÍCIA
- PONTE
- BLOQUETE

PLACA LOGRADOURO

TIPO DE LOGRADOURO	PAVIMENTAÇÃO SIM	PAVIMENTAÇÃO NÃO
RODOVIA		
RAMAL/ VINCINAL		
AVENIDA		
RUA/ TRAV.		

LOTEAMENTOS INTEGRANTES

- HELENA COUTINHO
- PARQ. VILLAGE FLAMBOYANT
- RESIDENCIAL PARICÁ

Prefeitura de PARAGOMINAS
Fazendo mais por você!

CONTEÚDO DA PRANCHA:

NÚCLEO URBANO DE PARAGOMINAS
PLANTAS DOS BAIRROS
BAIRRO: TIÃO MINEIRO (PARTE 01/02)

ESCALA:	ATUALIZADO EM:	SEMINFRA	BAIRRO Nº.:
Esc/Livre	Abril/2016		08
DES./CAD.: Jamesson Souza	PRANCHA Nº.: 01/02		

N-Urbano_Bairros(Caderno_A3)Fev-2016.dwg

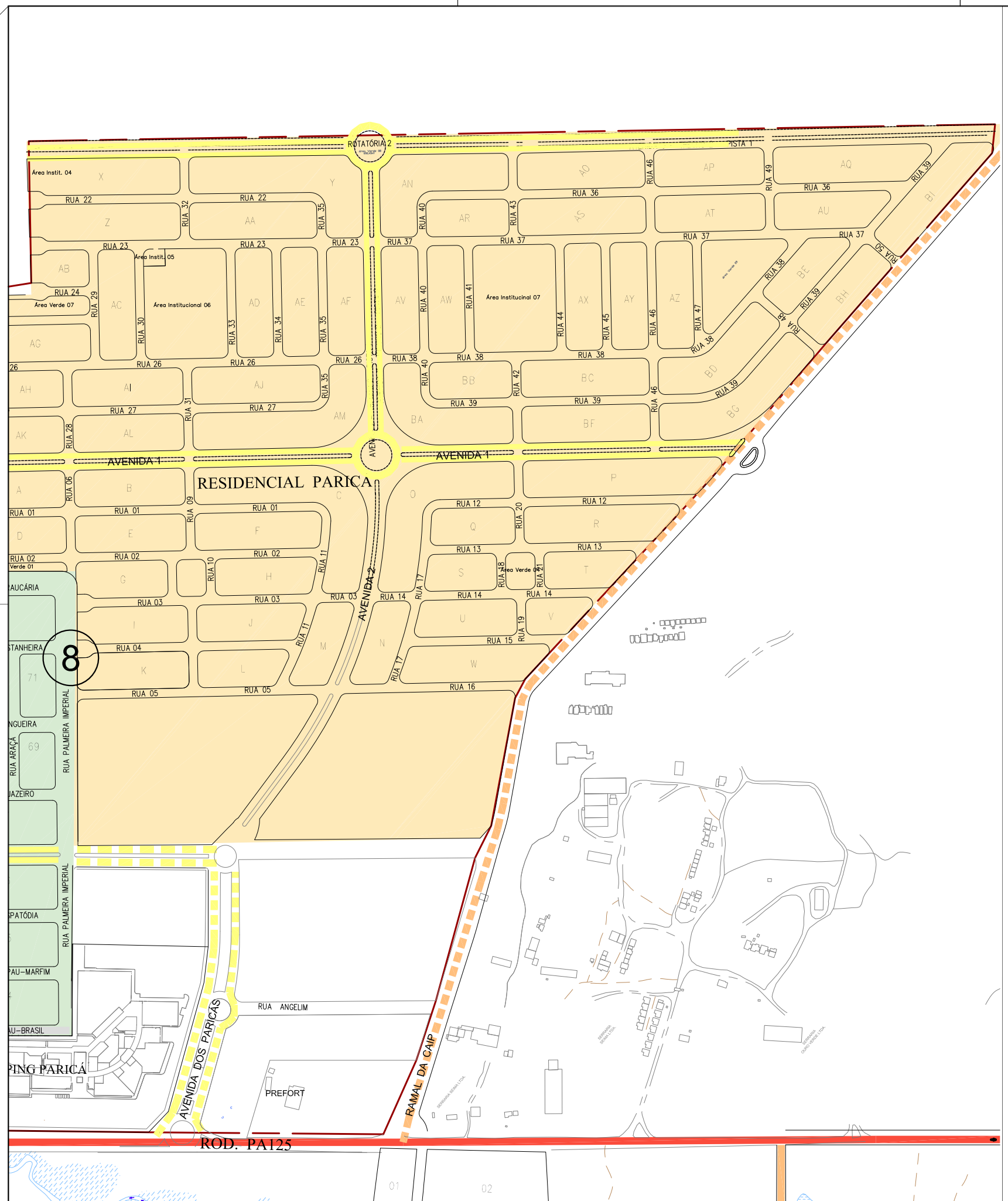

PLANTA CHAVE

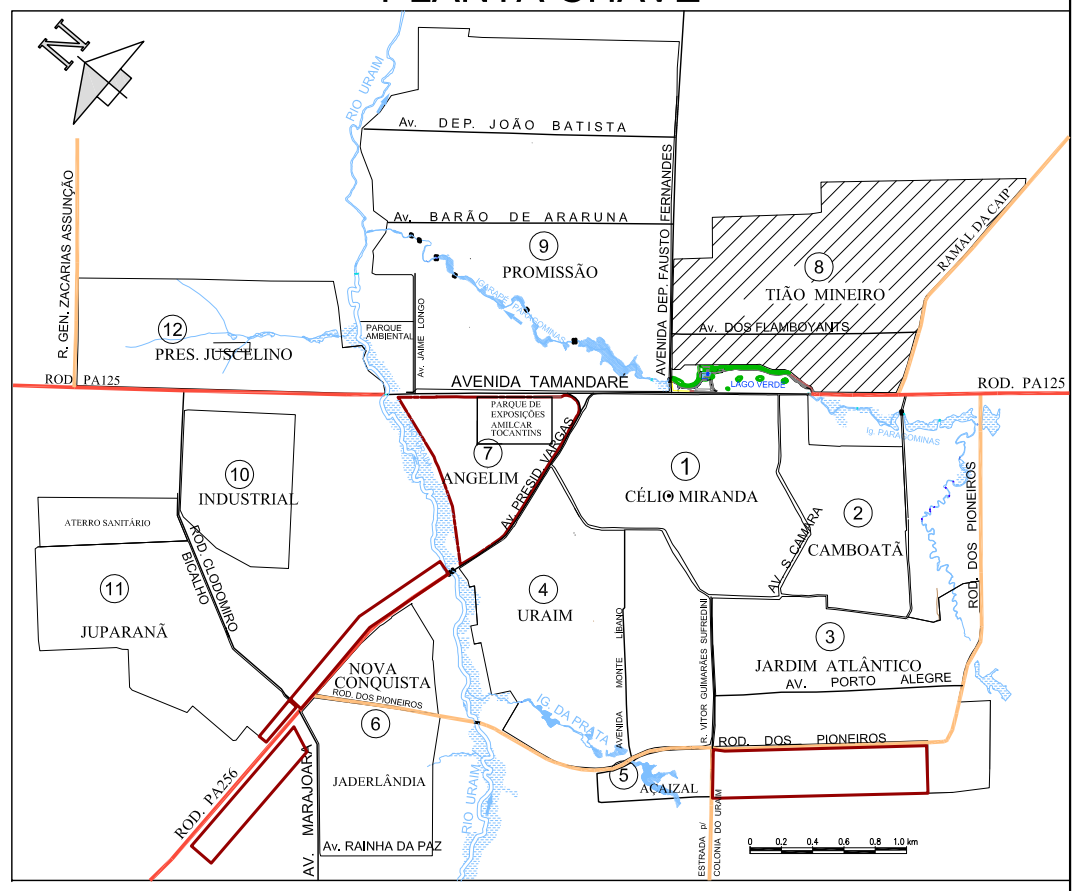

LEGENDA

- BORDO DA VIA
- POSTO DE SAÚDE
- ESCOLA
- IGREJA
- HOSPITAL
- POSTO COMBUSTÍVEL
- CEMITÉRIO
- POLÍCIA
- PONTE
- BLOQUETE
- PLACA LOGRADOURO

TIPO DE LOGRADOURO	PAVIMENTAÇÃO	
	SIM	NÃO
RODOVIA		
RAMAL/ VINCINAL		
AVENIDA		
RUA/ TRAV.		

LOTEAMENTOS INTEGRANTES

- HELENA COUTINHO
- PARQ. VILLAGE FLAMBOYANT
- RESIDENCIAL PARICÁ

Prefeitura de PARAGOMINAS
Fazendo mais por você!

CONTEÚDO DA PRANCHA:

NÚCLEO URBANO DE PARAGOMINAS
PLANTAS DOS BAIRROS
BAIRRO: TIÃO MINEIRO (PARTE 02/02)

ESCALA:	ATUALIZADO EM:	SEMINFRA	BAIRRO N°.:
Esc/Livre	Abril/2016		08
DES./CAD.: Jamesson Souza	PRANCHA N°.: 02/02		

N-Urbano_Bairros(Caderno_A3)Fev-2016.dwg

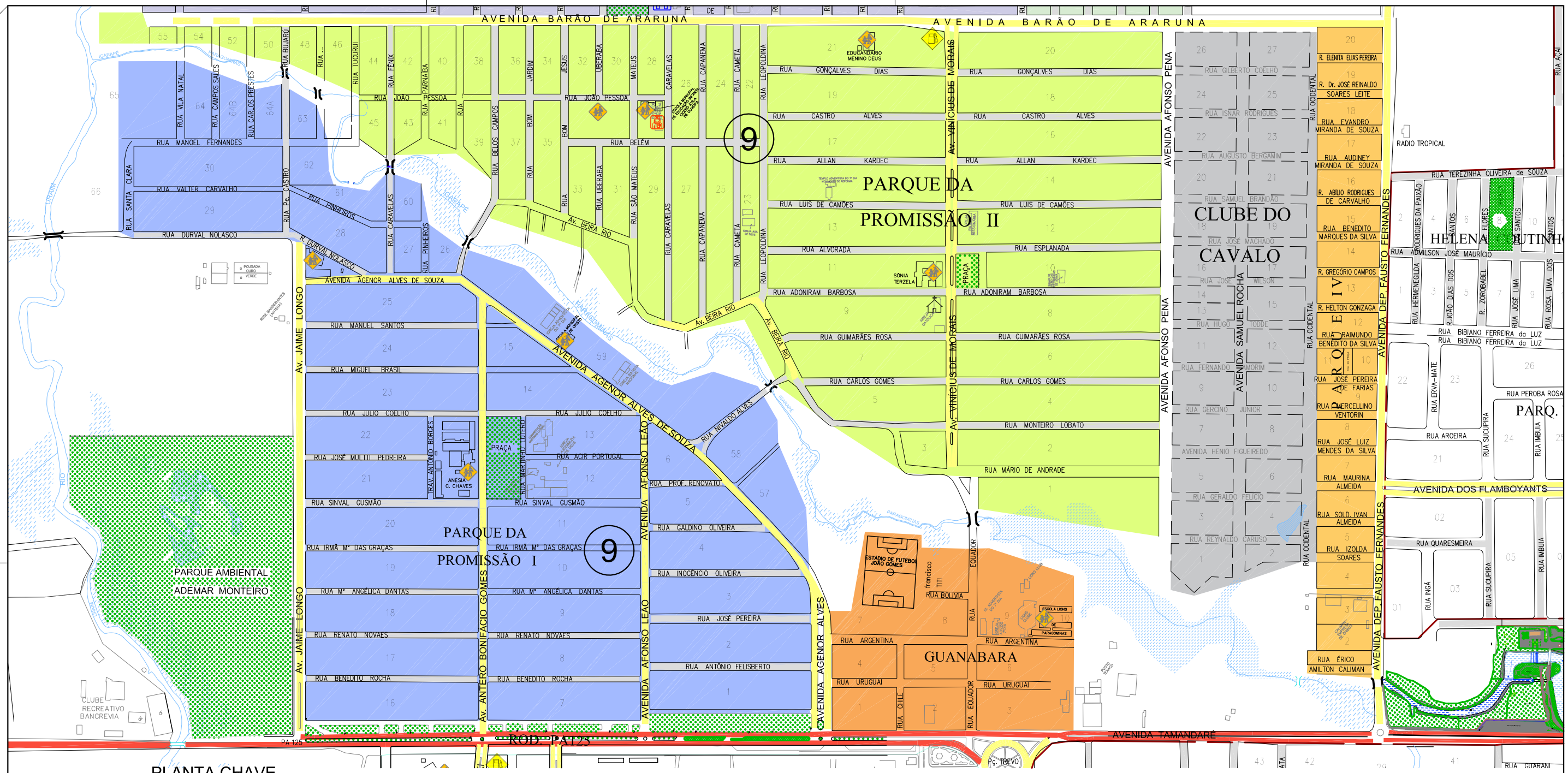

PLANTA CHAVE

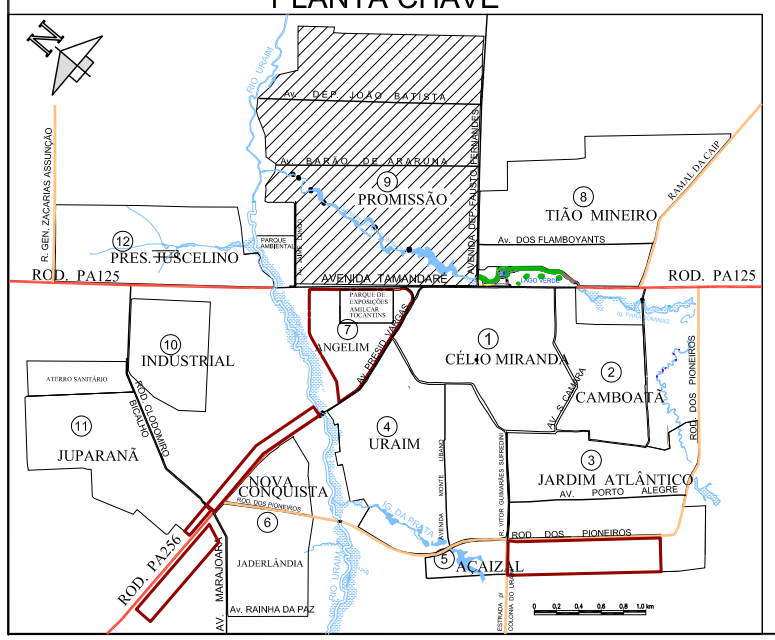

LOTEAMENTOS INTEGRANTES

- PARQUE DA PROMISSÃO I
- PARQUE DA PROMISSÃO II
- PARQUE DA PROMISSÃO III
- PARQUE IV
- CLUBE DO CAVALO
- RESIDENCIAL OLGA MOREIRA
- LOTEAMENTO NOVA ESPERANÇA
- RESIDENCIAL JARDIM AMÉRICA
- MORADA VERDE
- GUANABARA
- RESIDENCIAL MORADA DOS VENTOS
- RESIDENCIAL MORADA DO SOL
- NOVO HORIZONTE

TIPO DE LOGRADOURO	PAVIMENTAÇÃO SIM	PAVIMENTAÇÃO NÃO
RODOVIA		
RAMAL/ VINCINAL		
AVENIDA		
RUA/ TRAV.		

LEGENDA

- BORDO DA VIA
- POSTO DE SAÚDE
- ESCOLA
- IGREJA
- HOSPITAL
- POSTO COMBUSTÍVEL
- CEMITÉRIO
- POLÍCIA
- PONTE
- BLOQUETE
- PLACA LOGRADOURO

Prefeitura de PARAGOMINAS
Fazendo mais por você!

CONTEÚDO DA PRANCHA:
NÚCLEO URBANO DE PARAGOMINAS
PLANTAS DOS BAIRROS
BAIRRO: PROMISSÃO(PARTE-01/03)

ESCALA:	ATUALIZADO EM:	SEMINFRA	BAIRRO Nº.:
Esc/Livre	Abril/2016		09
DES./CAD.: Jamesson Souza	PRANCHA Nº.: 01/03		

N-Urbano_Bairros(Caderno_A3)Fev-2016.dwg

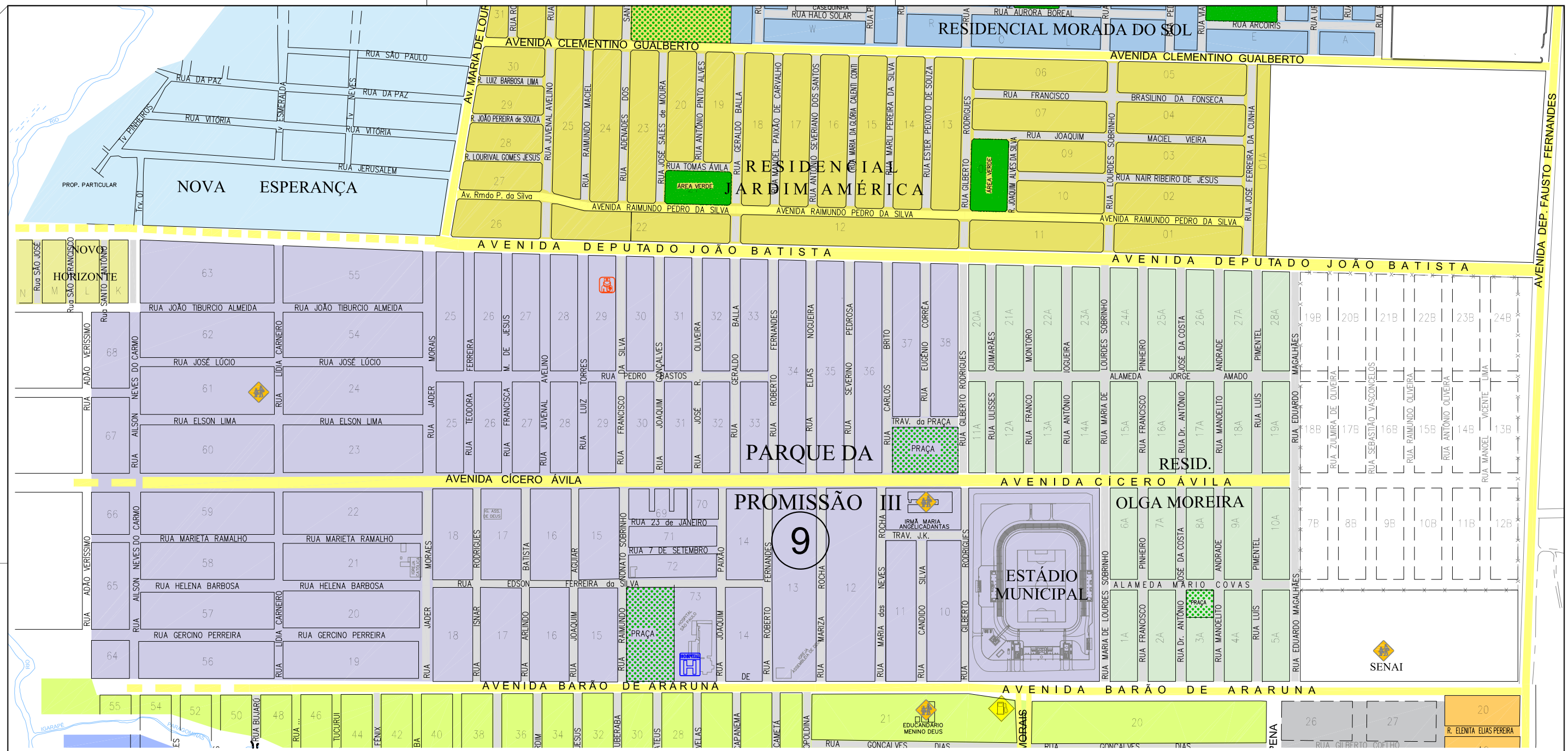

PLANTA CHAVE

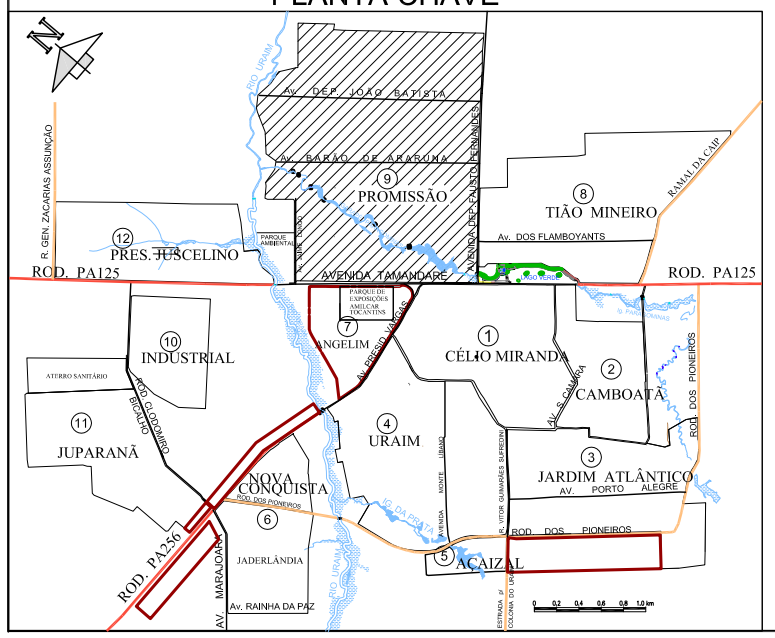

LOTEAMENTOS INTEGRANTES

- PARQUE DA PROMISSÃO I
- PARQUE DA PROMISSÃO II
- PARQUE DA PROMISSÃO III
- PARQUE IV
- CLUBE DO CAVALO
- RESIDENCIAL OLGA MOREIRA
- LOTEAMENTO NOVA ESPERANÇA
- RESIDENCIAL JARDIM AMÉRICA
- MORADA VERDE
- GUANABARA
- RESIDENCIAL MORADA DOS VENTOS
- RESIDENCIAL MORADA DO SOL
- NOVO HORIZONTE

TIPO DE LOGRADOURO	PAVIMENTAÇÃO SIM	PAVIMENTAÇÃO NÃO
RODOVIA		
RAMAL/ VINCINAL		
AVENIDA		
RUA/ TRAV.		

LEGENDA

- BORDO DA VIA
- POSTO DE SAÚDE
- ESCOLA
- IGREJA
- HOSPITAL
- POSTO COMBUSTÍVEL
- CEMITÉRIO
- POLÍCIA
- PONTE
- BLOQUETE
- PLACA LOGRADOURO

Prefeitura de PARAGOMINAS
Fazendo mais por você!

CONTEÚDO DA PRANCHA:

NÚCLEO URBANO DE PARAGOMINAS
PLANTAS DOS BAIRROS
BAIRRO: PROMISSÃO(PARTE-02/03)

ESCALA:	ATUALIZADO EM:	SEMINFRA	BAIRRO N°.:
Esc/Livre	Abril/2016		09
DES./CAD.: Jamesson Souza	PRANCHA N°.: 02/03		

N-Urbano_Bairros(Caderno_A3)Fev-2016.dwg

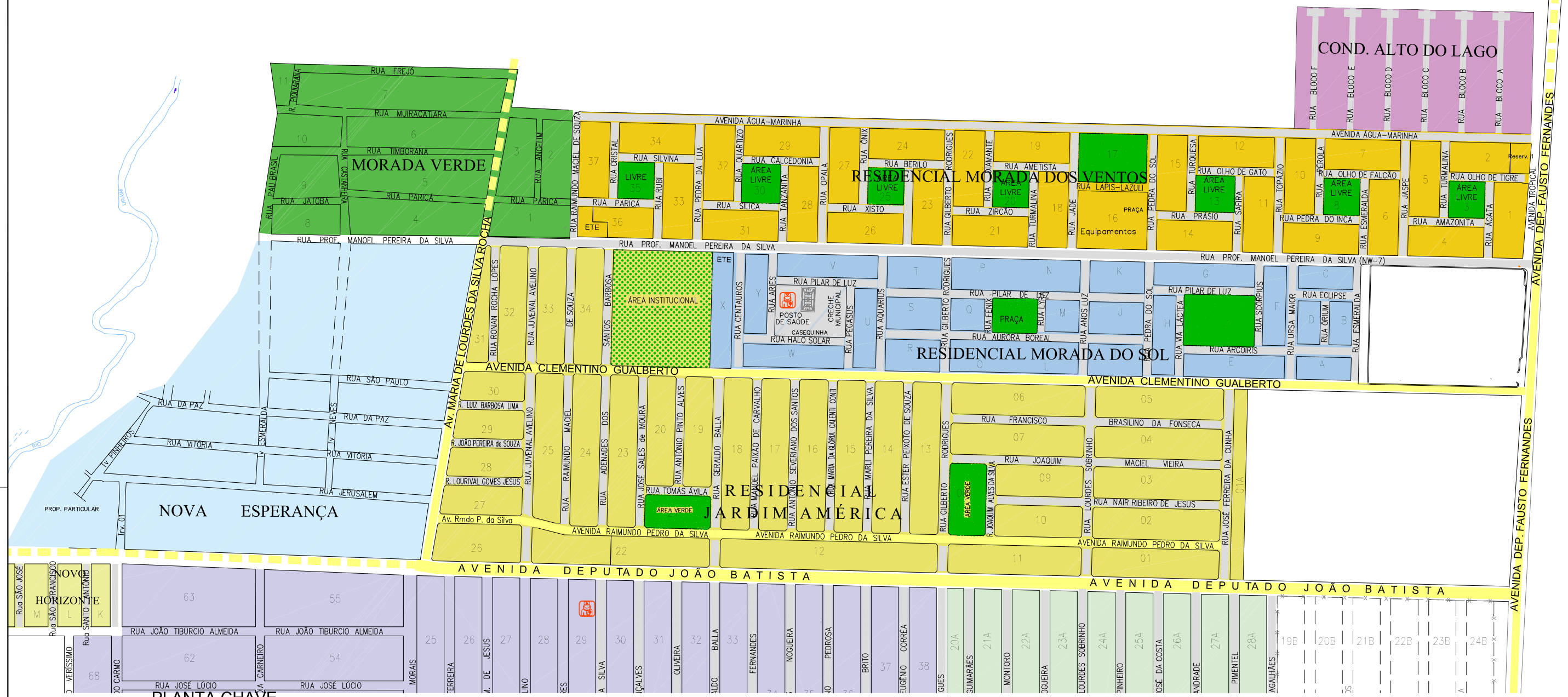

PLANTA CHAVE

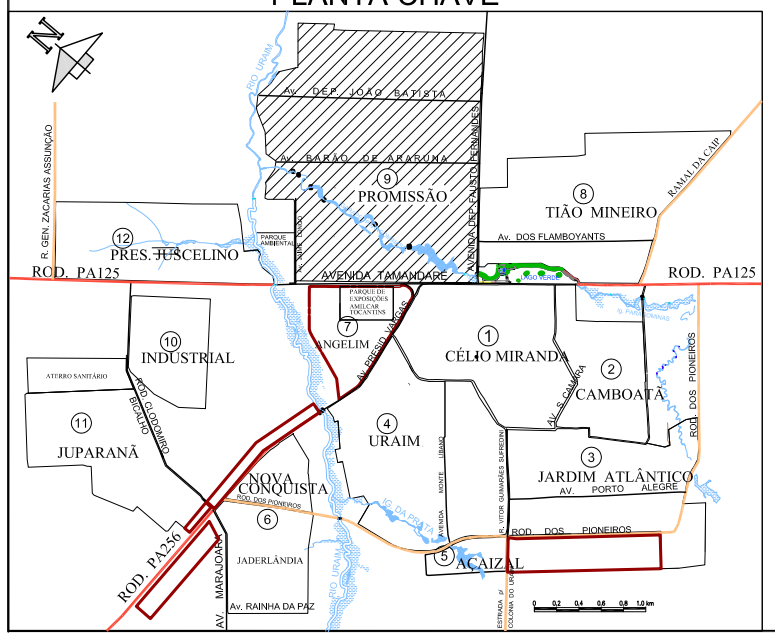

LOTEAMENTOS INTEGRANTES

- PARQUE DA PROMISSÃO I
- PARQUE DA PROMISSÃO II
- PARQUE DA PROMISSÃO III
- PARQUE IV
- CLUBE DO CAVALO
- RESIDENCIAL OLGA MOREIRA
- LOTEAMENTO NOVA ESPERANÇA
- RESIDENCIAL JARDIM AMÉRICA
- MORADA VERDE
- GUANABARA
- RESIDENCIAL MORADA DOS VENTOS
- RESIDENCIAL MORADA DO SOL
- NOVO HORIZONTE

TIPO DE LOGRADOURO	PAVIMENTAÇÃO	
	SIM	NÃO
RODOVIA		
RAMAL/ VINCINAL		
AVENIDA		
RUA/ TRAV.		

LEGENDA

- BORDO DA VIA
- POSTO DE SAÚDE
- ESCOLA
- IGREJA
- HOSPITAL
- POSTO COMBUSTÍVEL
- CEMITÉRIO
- POLÍCIA
- PONTE
- BLOQUETE
- PLACA LOGRADOURO

Prefeitura de PARAGOMINAS
Fazendo mais por você!

CONTEÚDO DA PRANCHA:

NÚCLEO URBANO DE PARAGOMINAS
PLANTAS DOS BAIRROS
BAIRRO: PROMISSÃO(PARTE-03/03)

ESCALA:	ATUALIZADO EM:	SEMINFRA	BAIRRO N°.:
Esc/Livre	Abril/2016		09
DES./CAD.: Jamesson Souza	PRANCHA N°.: 03/03		

N-Urbano_Bairros(Caderno_A3)Fev-2016.dwg

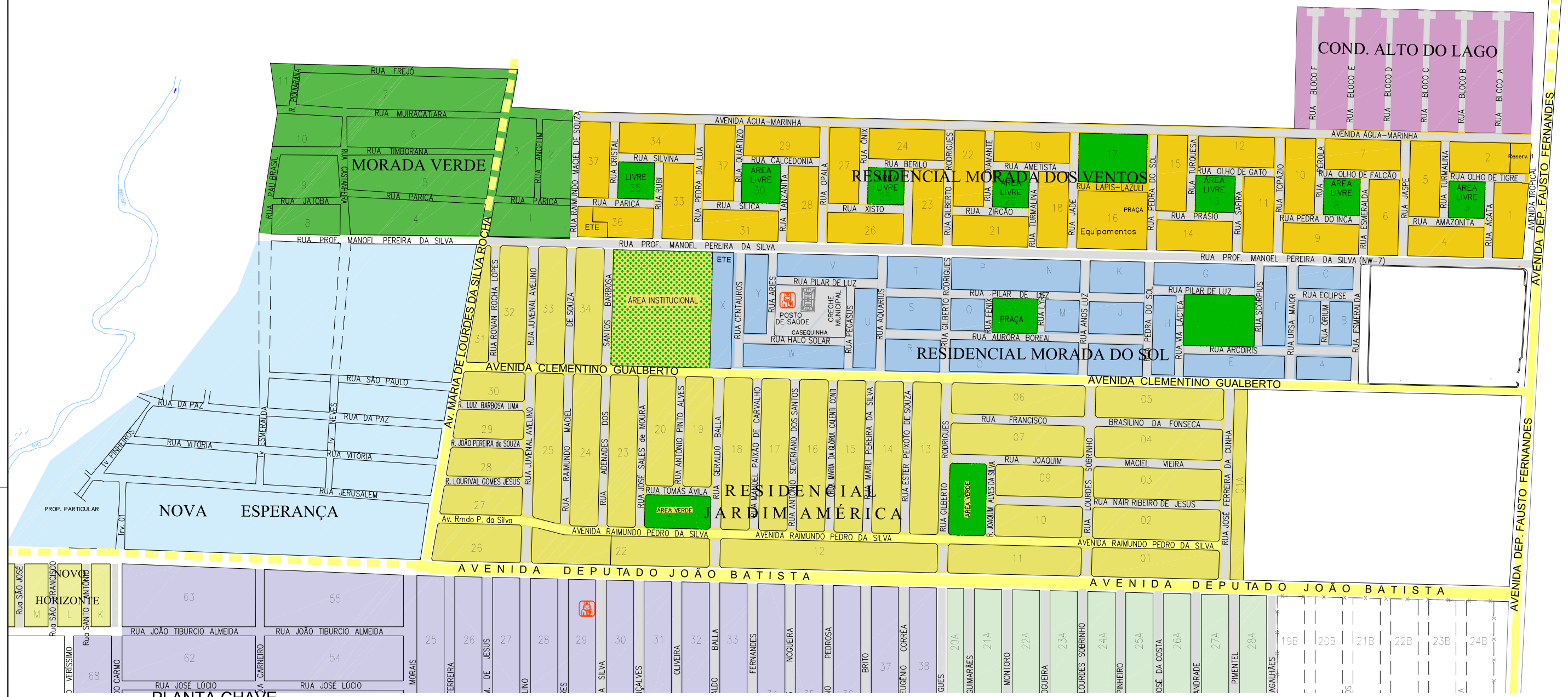

PLANTA CHAVE

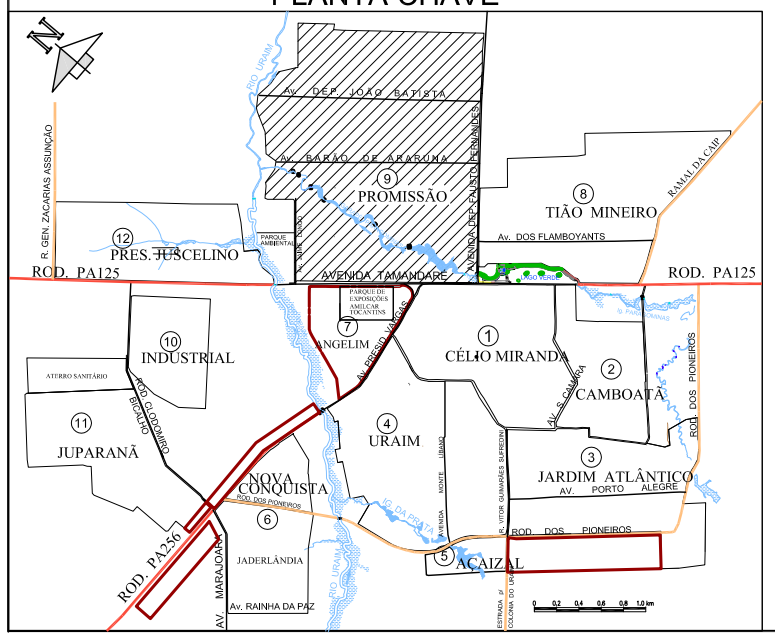

LOTEAMENTOS INTEGRANTES

- PARQUE DA PROMISSÃO I
- PARQUE DA PROMISSÃO II
- PARQUE DA PROMISSÃO III
- PARQUE IV
- CLUBE DO CAVALO
- RESIDENCIAL OLGA MOREIRA
- LOTEAMENTO NOVA ESPERANÇA
- RESIDENCIAL JARDIM AMÉRICA
- MORADA VERDE
- GUANABARA
- RESIDENCIAL MORADA DOS VENTOS
- RESIDENCIAL MORADA DO SOL
- NOVO HORIZONTE

TIPO DE LOGRADOURO	PAVIMENTAÇÃO	
	SIM	NÃO
RODOVIA		
RAMAL/ VINCINAL		
AVENIDA		
RUA/ TRAV.		

LEGENDA

- BORDO DA VIA
- POSTO DE SAÚDE
- ESCOLA
- IGREJA
- HOSPITAL
- POSTO COMBUSTÍVEL
- CEMITÉRIO
- POLÍCIA
- PONTE
- BLOQUETE
- PLACA LOGRADOURO

Prefeitura de PARAGOMINAS
Fazendo mais por você!

CONTEÚDO DA PRANCHA:

NÚCLEO URBANO DE PARAGOMINAS
PLANTAS DOS BAIRROS
BAIRRO: PROMISSÃO(PARTE-03/03)

ESCALA:	ATUALIZADO EM:	SEMINFRA	BAIRRO N°.:
Esc/Livre	Abril/2016		09
DES./CAD.: Jamesson Souza	PRANCHA N°.: 03/03		

N-Urbano_Bairros(Caderno_A3)Fev-2016.dwg

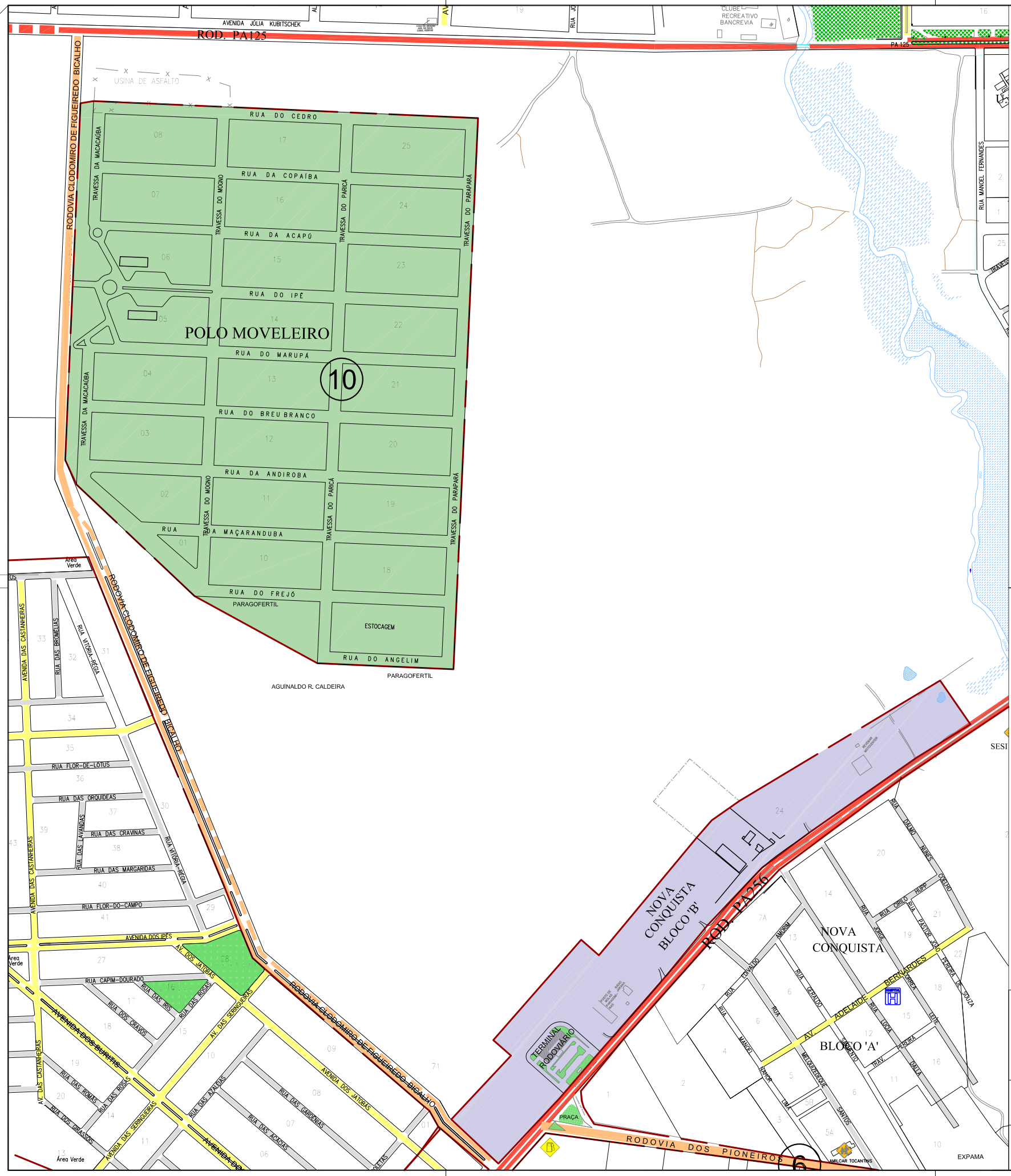

PLANTA CHAVE

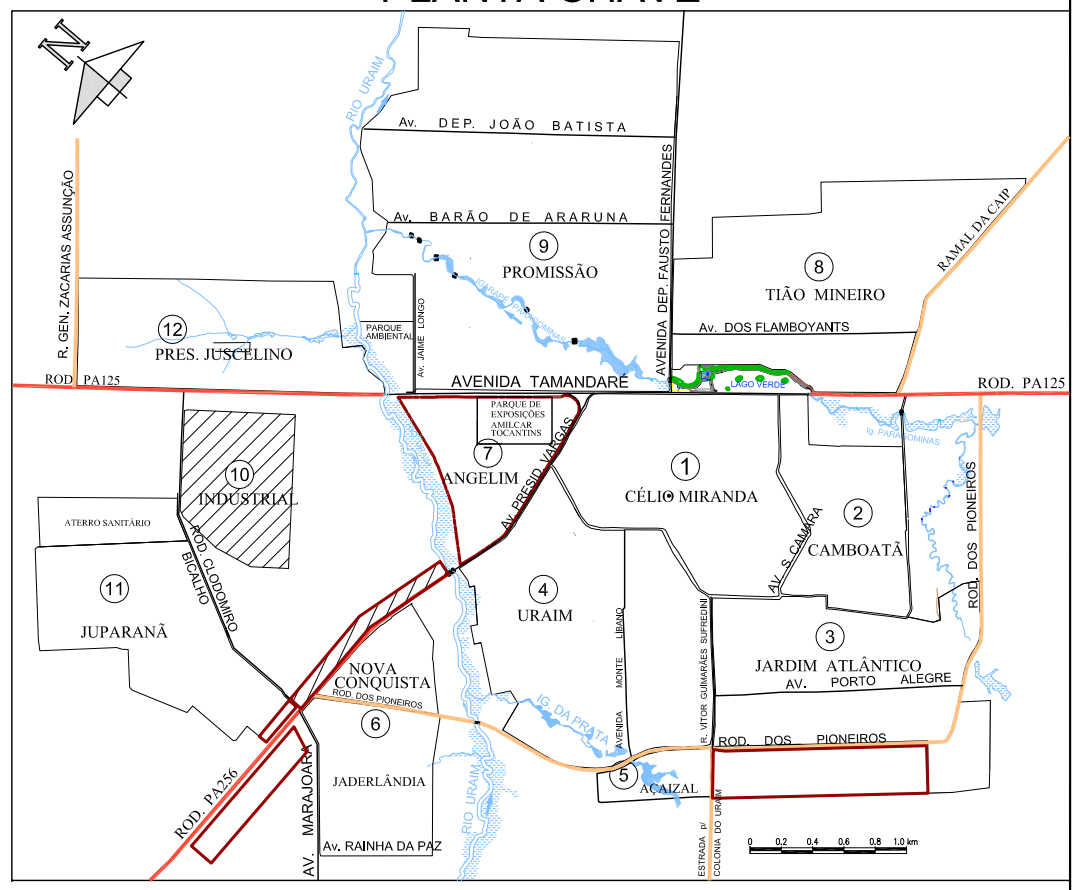

LEGENDA

- BORDO DA VIA
- POSTO DE SAÚDE
- ESCOLA
- IGREJA
- HOSPITAL
- POSTO COMBUSTÍVEL
- CEMITÉRIO
- POLÍCIA
- PONTE
- BLOQUETE
- PLACA LOGRADOURO

TIPO DE LOGRADOURO	PAVIMENTAÇÃO	
	SIM	NÃO
RODOVIA		
RAMAL/ VINCINAL		
AVENIDA		
RUA/ TRAV.		

LOTEAMENTOS INTEGRANTES

- NOVA CONQUISTA (BLOCO 'B' Q-24)
- POLO MOVELEIRO

Prefeitura de PARAGOMINAS
Fazendo mais por você!

CONTEÚDO DA PRANCHA:

NÚCLEO URBANO DE PARAGOMINAS
PLANTAS DOS BAIRROS
BAIRRO: INDUSTRIAL

ESCALA:	ATUALIZADO EM:	SEMINFRA	BAIRRO Nº.:
Esc/Livre	Abril/2016		10
DES./CAD.: Jamesson Souza	PRANCHA Nº.: ÚNICA		

N-Urbano_Bairros(Caderno_A3)Fev-2016.dwg

PLANTA CHAVE

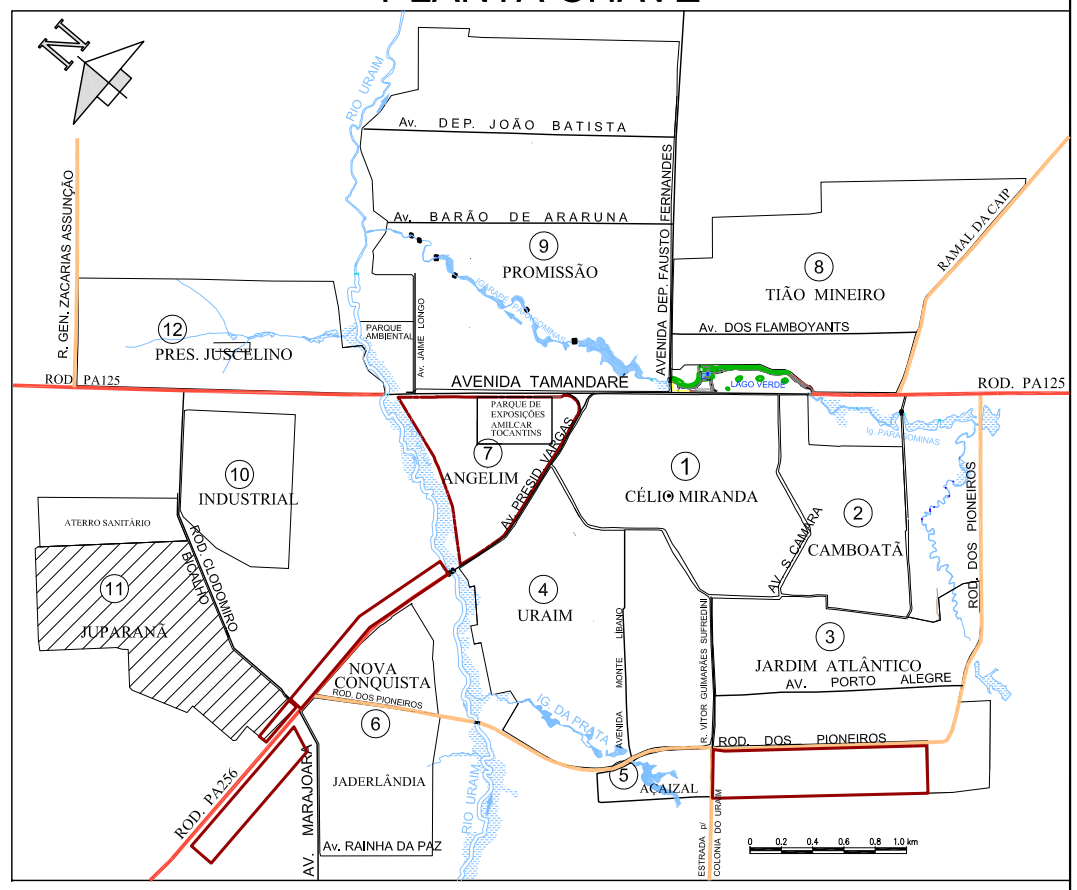

LEGENDA

- BORDO DA VIA
- POSTO DE SAÚDE
- ESCOLA
- IGREJA
- HOSPITAL
- POSTO COMBUSTÍVEL
- CEMITÉRIO
- POLÍCIA
- PONTE
- BLOQUETE

PLACA LOGRADOURO

TIPO DE LOGRADOURO	PAVIMENTAÇÃO	
	SIM	NÃO
RODOVIA		
RAMAL/ VINCINAL		
AVENIDA		
RUA/ TRAV.		

LOTEAMENTOS INTEGRANTES

- NOVA CONQUISTA (BLOCO 'B' Q-25)
- RESIDENCIAL CIDADE JARDIM

Prefeitura de PARAGOMINAS
Fazendo mais por você!

CONTEÚDO DA PRANCHA:

NÚCLEO URBANO DE PARAGOMINAS
PLANTAS DOS BAIRROS
BAIRRO: JUPARANÃ

ESCALA:	ATUALIZADO EM:	SEMINFRA	BAIRRO Nº.:
Esc/Livre	Abril/2016		11
DES./CAD.: Jamesson Souza	PRANCHA Nº.: ÚNICA		

N-Urbano_Bairros(Caderno_A3)Fev-2016.dwg

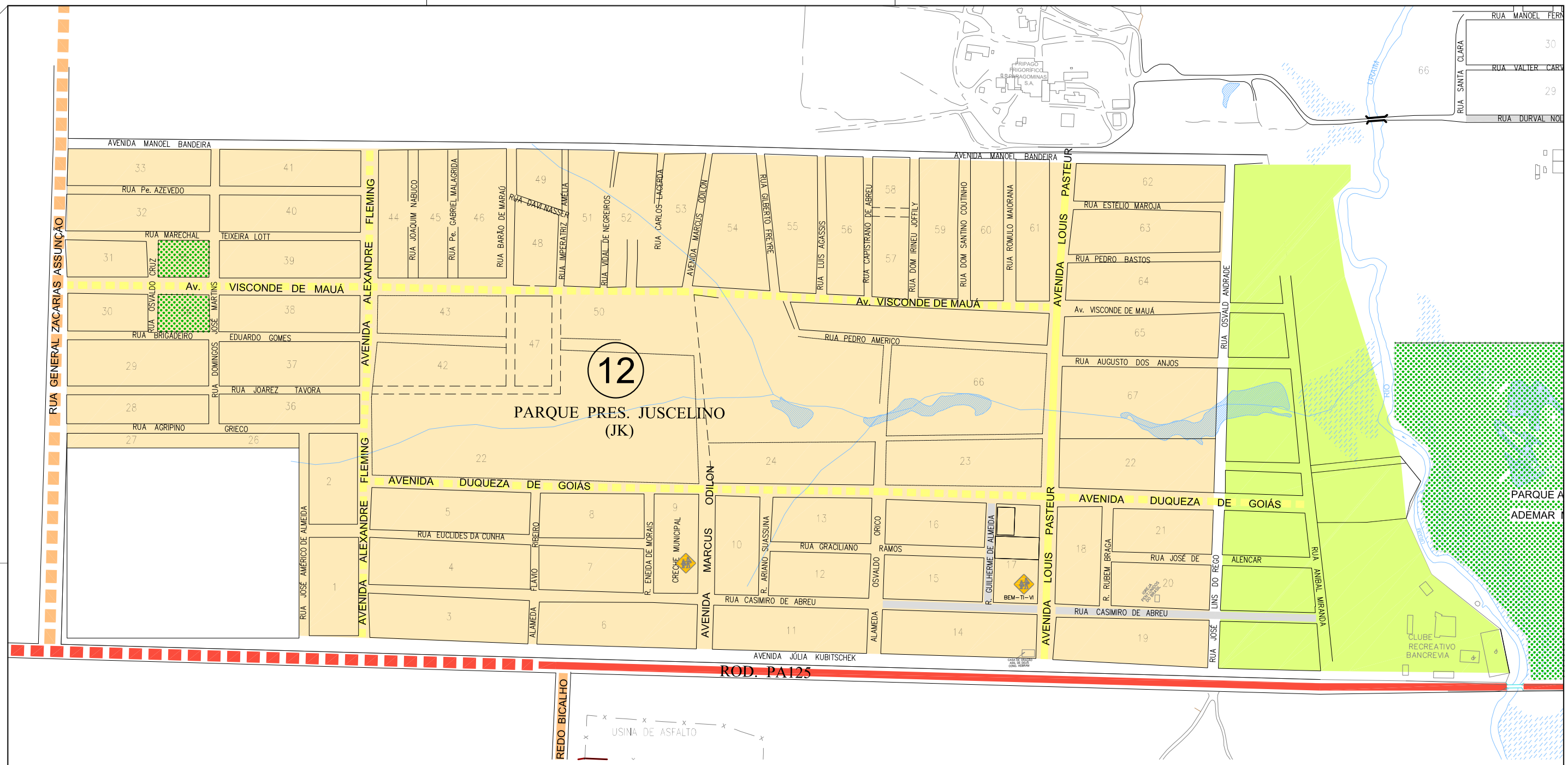

PLANTA CHAVE

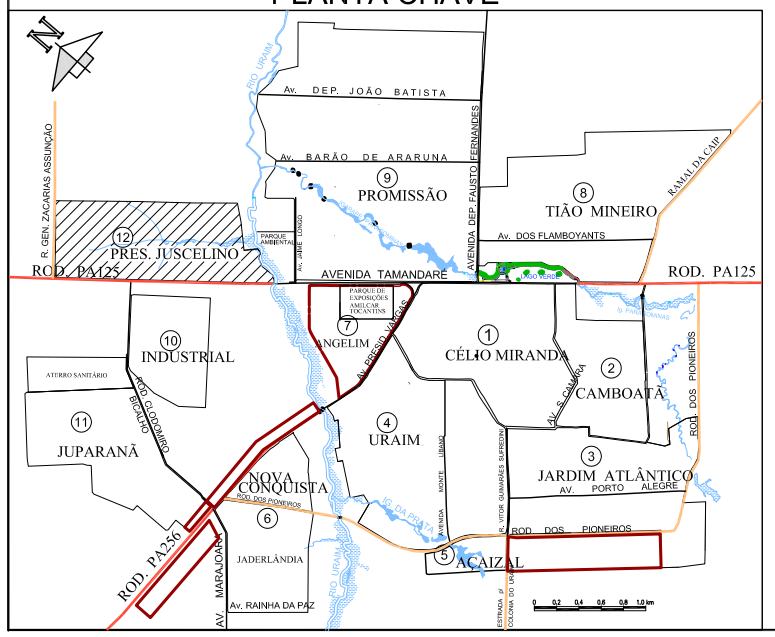

LOTEAMENTOS INTEGRANTES

- PARQUE PRESIDENTE JUSCELINO (JK)
- PARQUE PRESIDENTE JUSCELINO (EXPANSÃO)

TIPO DE LOGRADOURO	PAVIMENTAÇÃO	
	SIM	NÃO
RODOVIA		
RAMAL/ VINCINAL		
AVENIDA		
RUA/ TRAV.		

LEGENDA

- BORDO DA VIA
- POSTO DE SAÚDE
- ESCOLA
- IGREJA
- HOSPITAL
- POSTO COMBUSTÍVEL
- CEMITÉRIO
- POLÍCIA
- PONTE
- BLOQUETE
- PLACA LOGRADOURO

Prefeitura de PARAGOMINAS
Fazendo mais por você!

CONTEÚDO DA PRANCHA:
NÚCLEO URBANO DE PARAGOMINAS
PLANTAS DOS BAIRROS
BAIRRO: PRESIDENTE JUSCELINO (JK)

ESCALA:	ATUALIZADO EM:	SEMINFRA	BAIRRO N°.:
Esc/Livre	Abril/2016		12
DES./CAD.: Jamesson Souza	PRANCHA N°.: ÚNICA		

N-Urbano_Bairros(Caderno_A3)Fev-2016.dwg

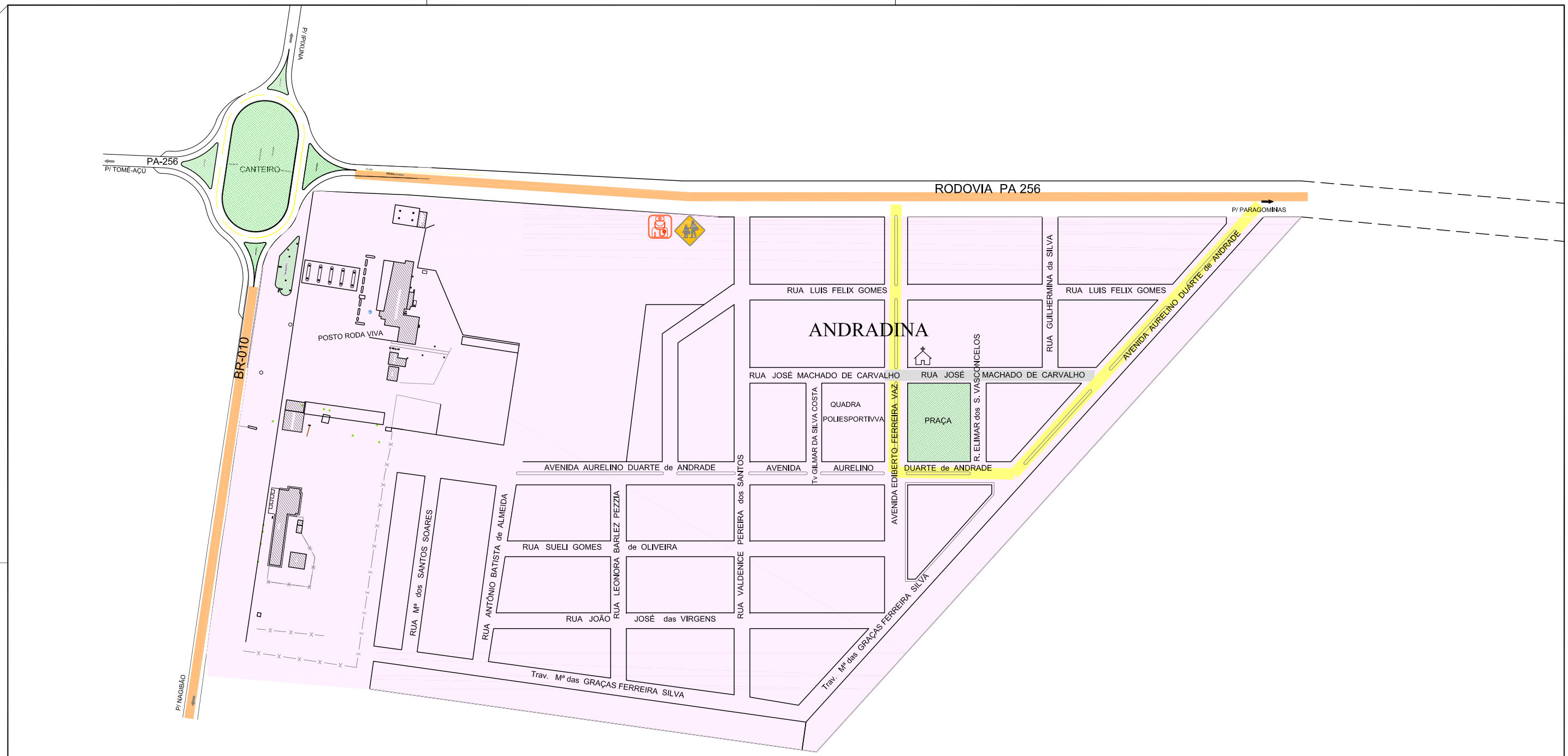

PLANTA CHAVE

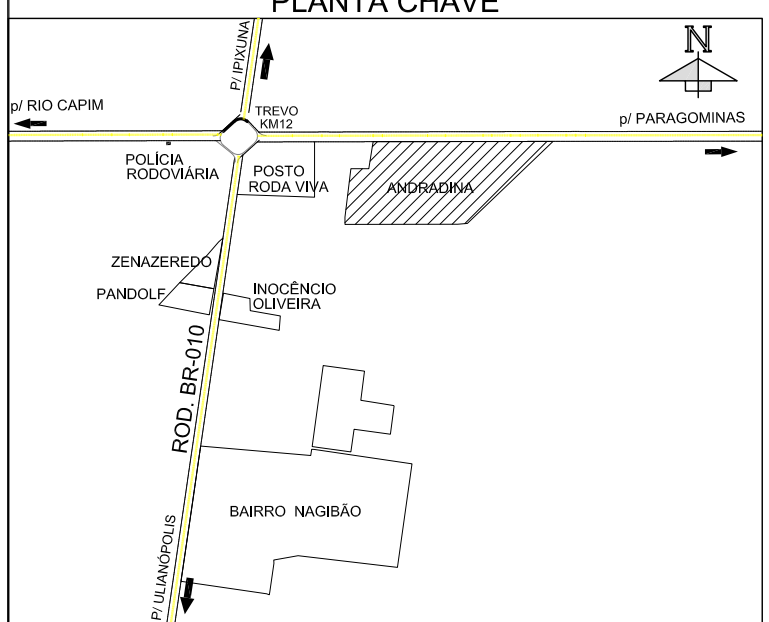

LOTEAMENTOS INTEGRANTES

- LOTEAMENTO ANDRADINA
- RESIDENCIAL PANDOFI
- RESIDENCIAL ZENAZEREDO
- RESIDENCIAL INOCÊNCIO OLIVEIRA

TIPO DE LOGRADOURO	PAVIMENTAÇÃO	
	SIM	NÃO
RODOVIA		
RAMAL/ VINCINAL		
AVENIDA		
RUA/ TRAV.		

LEGENDA

- BORDO DA VIA
- POSTO DE SAÚDE
- ESCOLA
- IGREJA
- HOSPITAL
- POSTO COMBUSTÍVEL
- CEMITÉRIO
- POLÍCIA
- PONTE
- BLOQUETE
- PLACA LOGRADOURO

Prefeitura de PARAGOMINAS
Fazendo mais por você!

CONTEÚDO DA PRANCHA:
NÚCLEO URBANO DE PARAGOMINAS
PLANTAS DOS BAIRROS
DISTRITO: INOCÊNCIO OLIVEIRA(PARTE 01/02)

ESCALA:	ATUALIZADO EM:	SEMINFRA	BAIRRO Nº.:
Esc/Livre	Abril/2016		13
DES./CAD.: Jamesson Souza	PRANCHA Nº.: 01/02		

N-Urbano_Bairros(Caderno_A3)Fev-2016.dwg

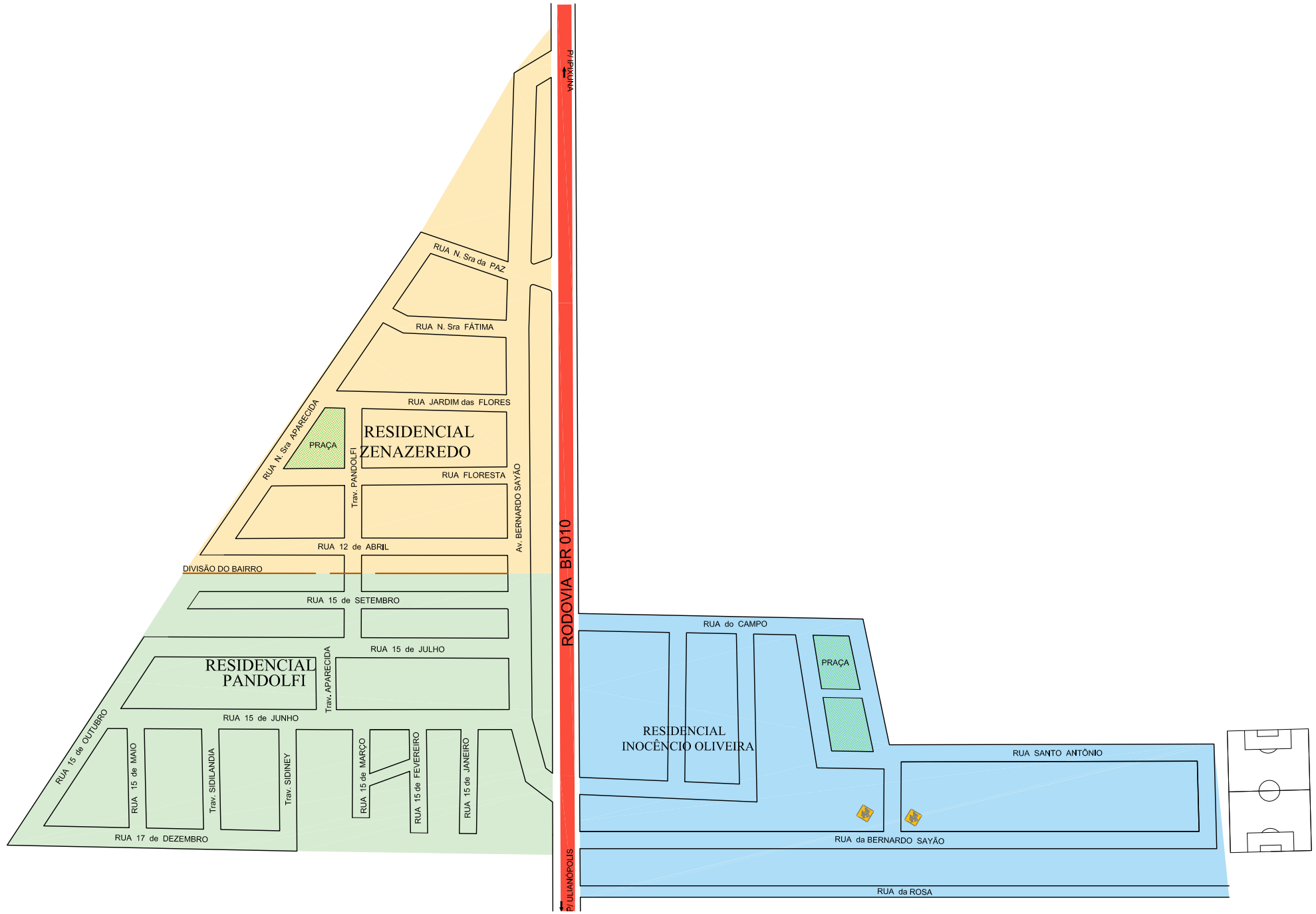

PLANTA CHAVE

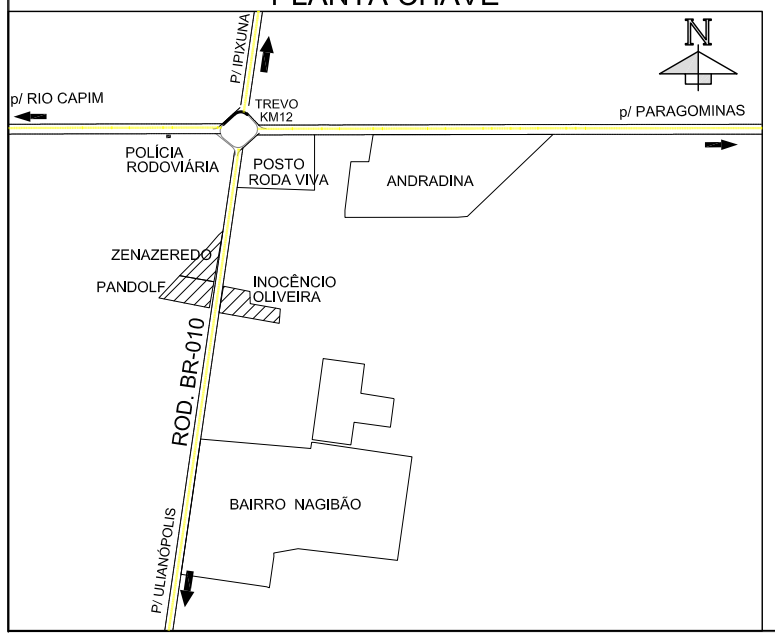

LOTEAMENTOS INTEGRANTES

- LOTEAMENTO ANDRADINA
- RESIDENCIAL PANDOFI
- RESIDENCIAL ZENAZEREDO
- RESIDENCIAL INOCÊNCIO OLIVEIRA

TIPO DE LOGRADOURO	PAVIMENTAÇÃO	
	SIM	NÃO
RODOVIA		
RAMAL/ VINCINAL		
AVENIDA		
RUA/ TRAV.		

LEGENDA

- BORDO DA VIA
- POSTO DE SAÚDE
- ESCOLA
- IGREJA
- HOSPITAL
- POSTO COMBUSTÍVEL
- CEMITÉRIO
- POLÍCIA
- PONTE
- BLOQUETE
- PLACA LOGRADOURO

Prefeitura de PARAGOMINAS
Fazendo mais por você!

CONTEÚDO DA PRANCHA:
NÚCLEO URBANO DE PARAGOMINAS
PLANTAS DOS BAIRROS
DISTRITO: INOCÊNCIO OLIVEIRA(PARTE 02/02

ESCALA:	ATUALIZADO EM:	SEMINFRA	BAIRRO N°.:
Esc/Livre	Abril/2016		13
DES./CAD.: Jamesson Souza	PRANCHA N°.: 02/02		

N-Urbano_Bairros(Caderno_A3)Fev-2016.dwg

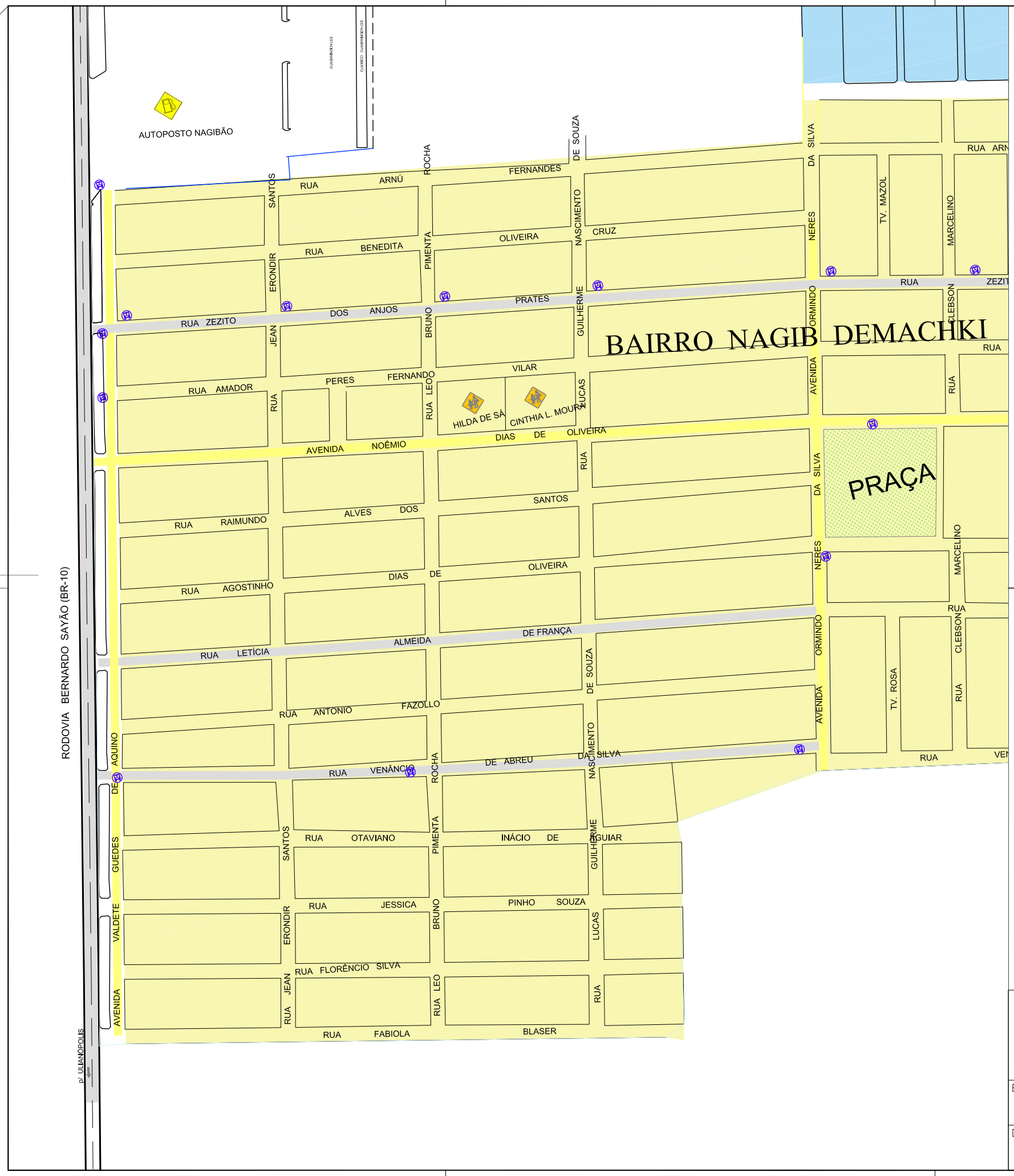

PLANTA CHAVE

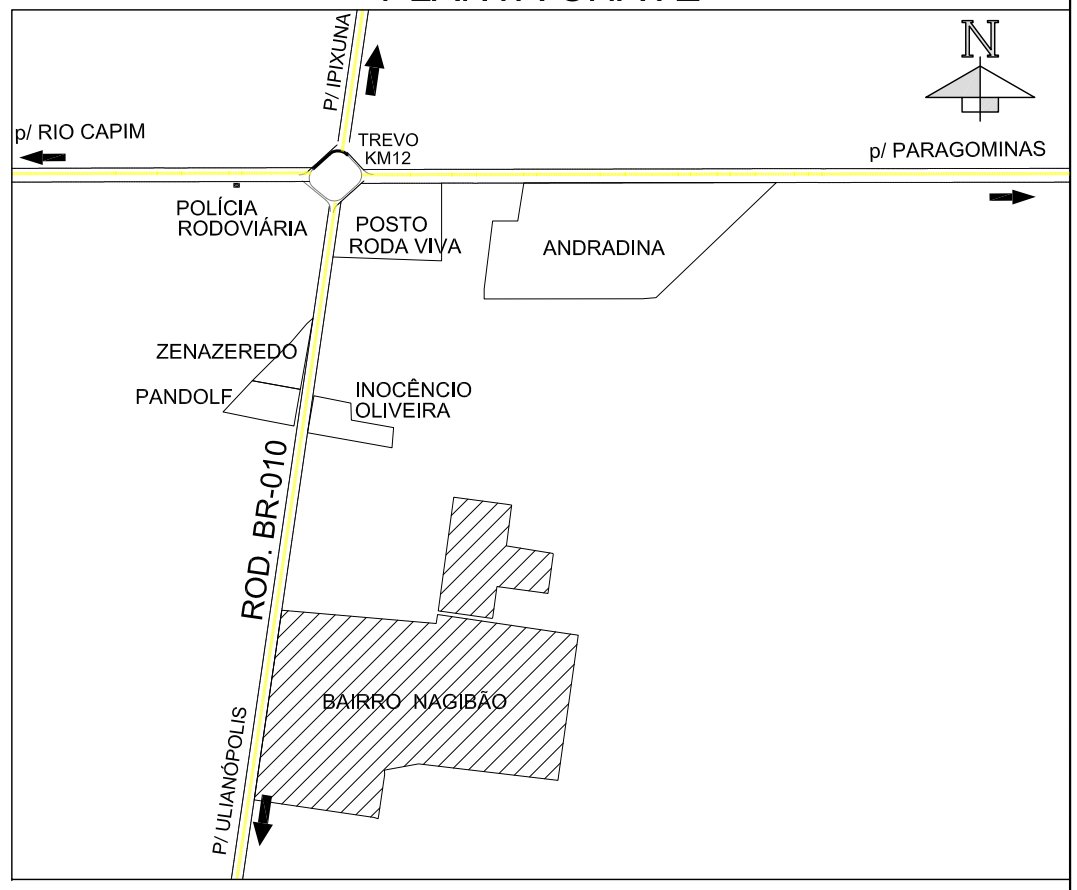

LEGENDA

- BORDO DA VIA
- POSTO DE SAÚDE
- ESCOLA
- IGREJA
- HOSPITAL
- POSTO COMBUSTÍVEL
- CEMITÉRIO
- POLÍCIA
- PONTE
- BLOQUETE
- PLACA LOGRADOURO

TIPO DE LOGRADOURO	PAVIMENTAÇÃO	
	SIM	NÃO
RODOVIA		
RAMAL/ VINCINAL		
AVENIDA		
RUA/ TRAV.		

LOTEAMENTOS INTEGRANTES

- NAGIB DEMACK
- RESIDENCIAL SANTA ROSA

Prefeitura de PARAGOMINAS
Fazendo mais por você!

CONTEÚDO DA PRANCHA:

NÚCLEO URBANO DE PARAGOMINAS
PLANTAS DOS BAIRROS
BAIRRO: NAGIB DEMACK (PARTE 01/02)

ESCALA:	ATUALIZADO EM:	SEMINFRA	BAIRRO Nº.:
Esc/Livre	Abril/2016		14
DES./CAD.: Jamesson Souza	PRANCHA Nº.: 01/02		

N-Urbano_Bairros(Caderno_A3)Fev-2016.dwg

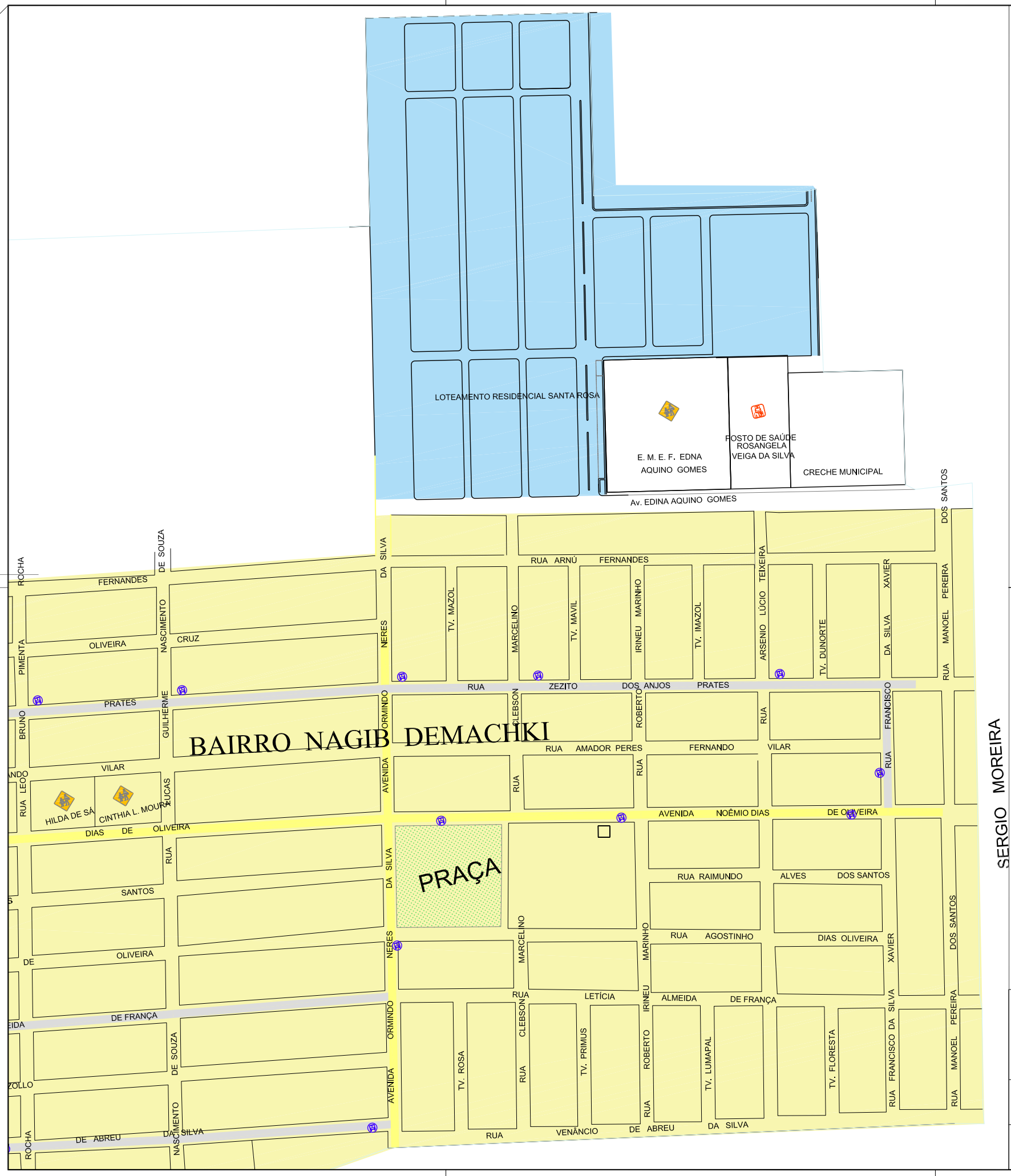

PLANTA CHAVE

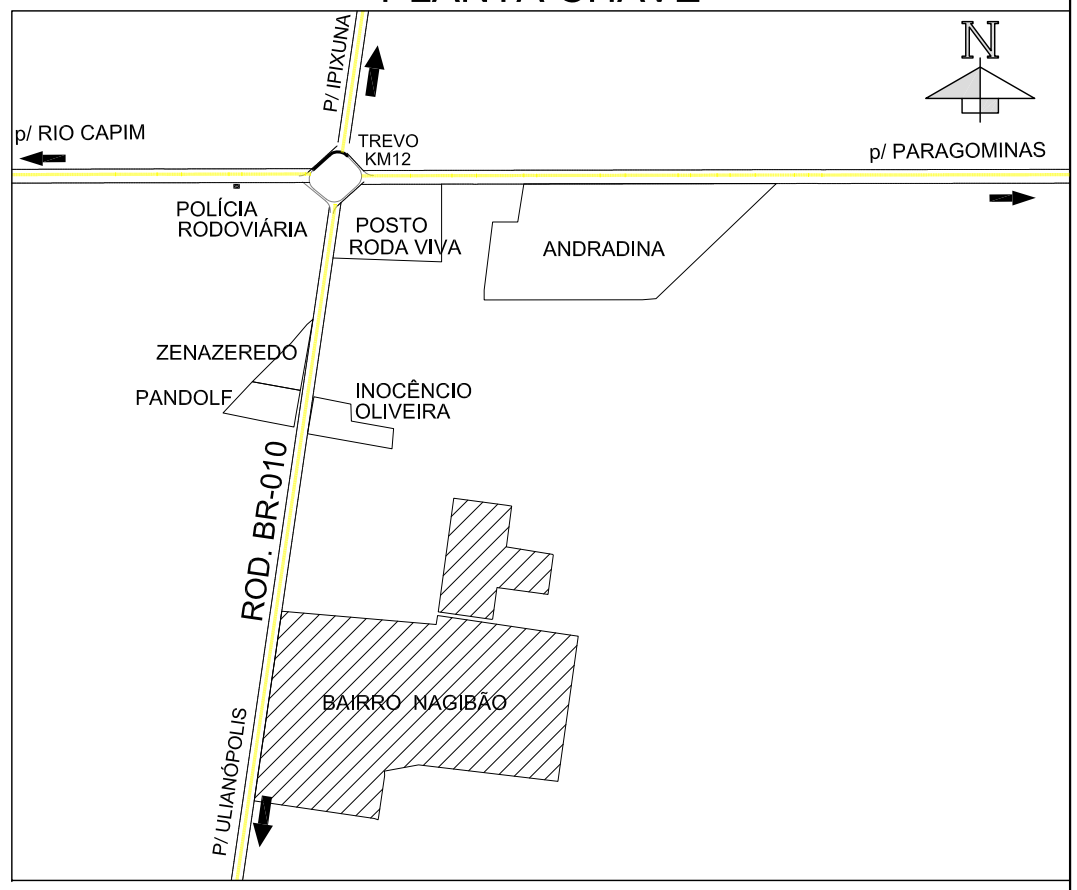

LEGENDA

- BORDO DA VIA
- POSTO DE SAÚDE
- ESCOLA
- IGREJA
- HOSPITAL
- POSTO COMBUSTÍVEL
- CEMITÉRIO
- POLÍCIA
- PONTE
- BLOQUETE

PLACA LOGRADOURO

TIPO DE LOGRADOURO	PAVIMENTAÇÃO	
	SIM	NÃO
RODOVIA		
RAMAL/ VINCINAL		
AVENIDA		
RUA/ TRAV.		

LOTEAMENTOS INTEGRANTES

- NAGIB DEMACK
- RESIDENCIAL SANTA ROSA

Prefeitura de PARAGOMINAS
Fazendo mais por você!

CONTEÚDO DA PRANCHA:

NÚCLEO URBANO DE PARAGOMINAS
PLANTAS DOS BAIRROS
BAIRRO: NAGIB DEMACK (PARTE 02/02)

ESCALA:	ATUALIZADO EM:	SEMINFRA	BAIRRO Nº.:
Esc/Livre	Abril/2016		14
DES./CAD.: Jamesson Souza	PRANCHA Nº.: 02/02		

N-Urbano_Bairros(Caderno_A3)Fev-2016.dwg

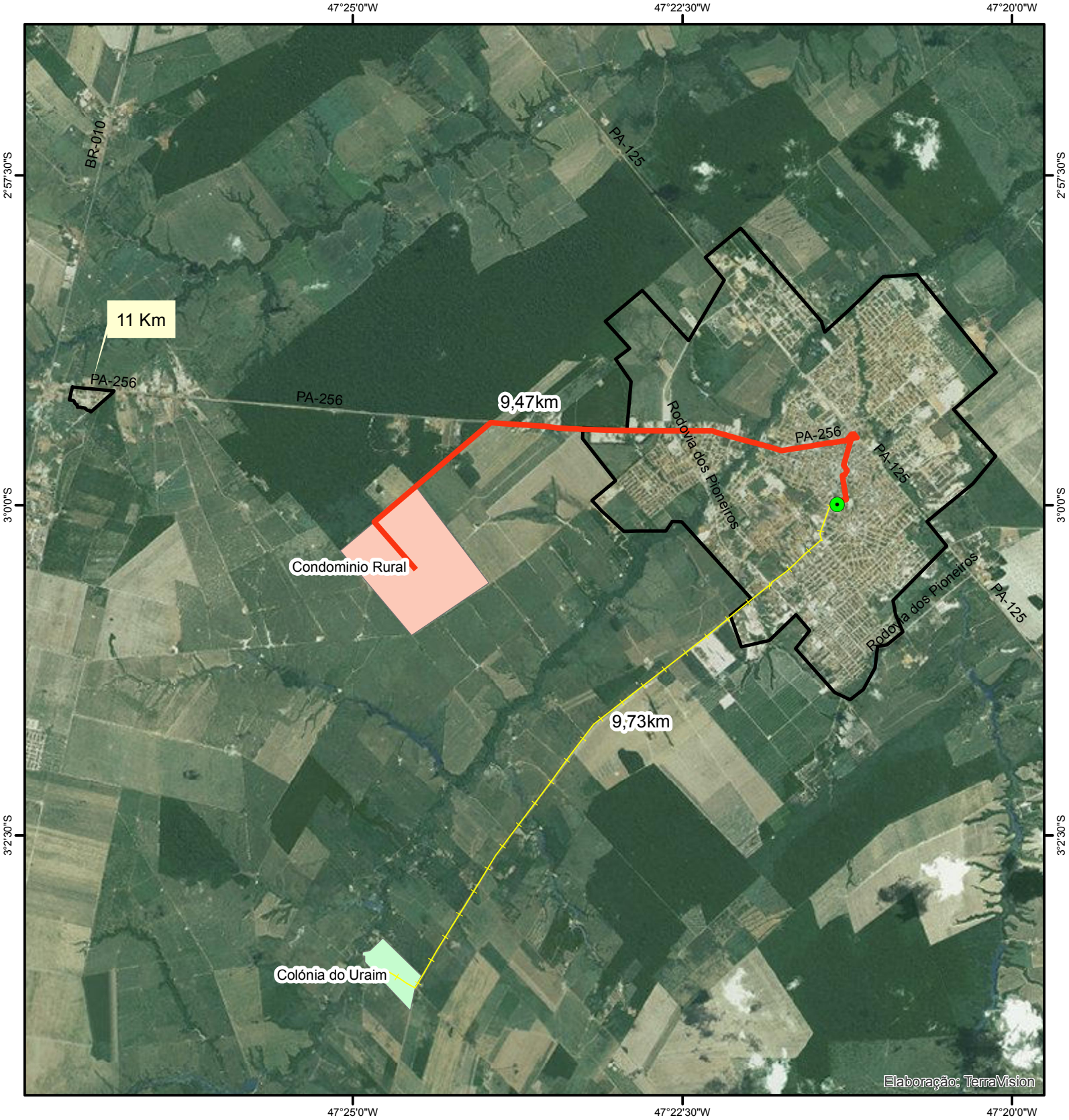

Legenda

- Colónia do Uraim
- Condominio Rural
- Perímetro urbando
- Limite Municipal de Paragominas

Sede da Prefeitura de Paragominas

Distância

- 9,47 km
- 9,73 km

1:71.370

0 0,5 1 2 3 4 Km

N W E S

Prefeitura de PARAGOMINAS
Plantando trabalho, colhendo desenvolvimento

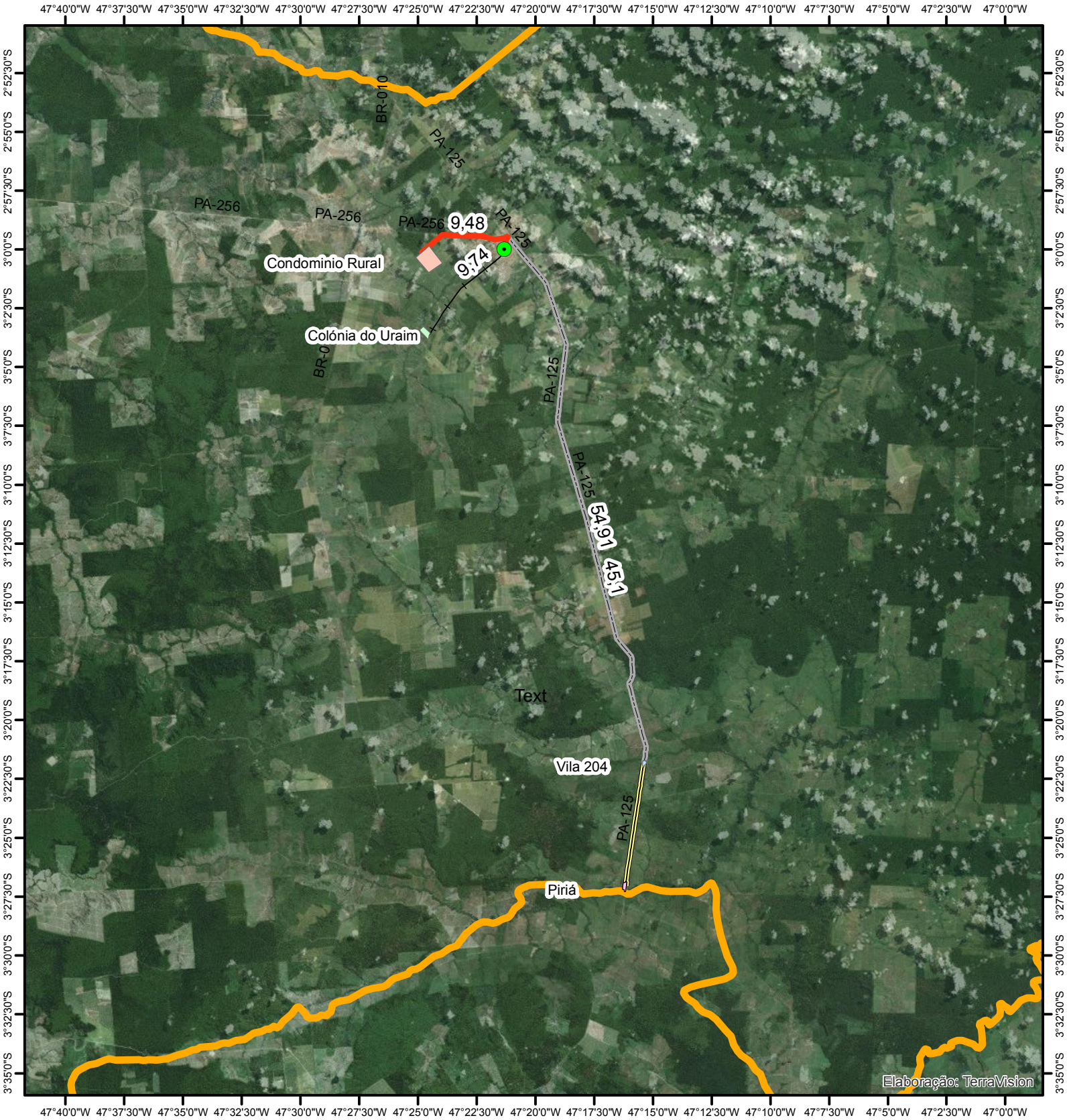

Legenda

- Colónia do Uraim
- Condominio Rural
- Piriá
- Vila 204
- Limite Municipal de Paragominas

Sede da Prefeitura de Paragominas

Distância

- 9,47 km
- 9,73 km
- 45,09 km
- 54,91 km

1:400.000

0 3 6 12 18 24 Km

N W E S

Prefeitura de PARAGOMINAS
Plantando trabalho, colhendo desenvolvimento

km 15
Andradina/ Km 11
Pandofi
Condominio Rural
Paragominas - Sede
Nagibão
Colonia do Uraim
Legenda
Andradina/ Km 11
Colonia do Uraim
Condominio Rural
km 15
Nagibão
Pandofi
Paragominas - Sede
Google Earth
Image © 2017 CNES / Airbus
Image © 2017 DigitalGlobe
6 km
N

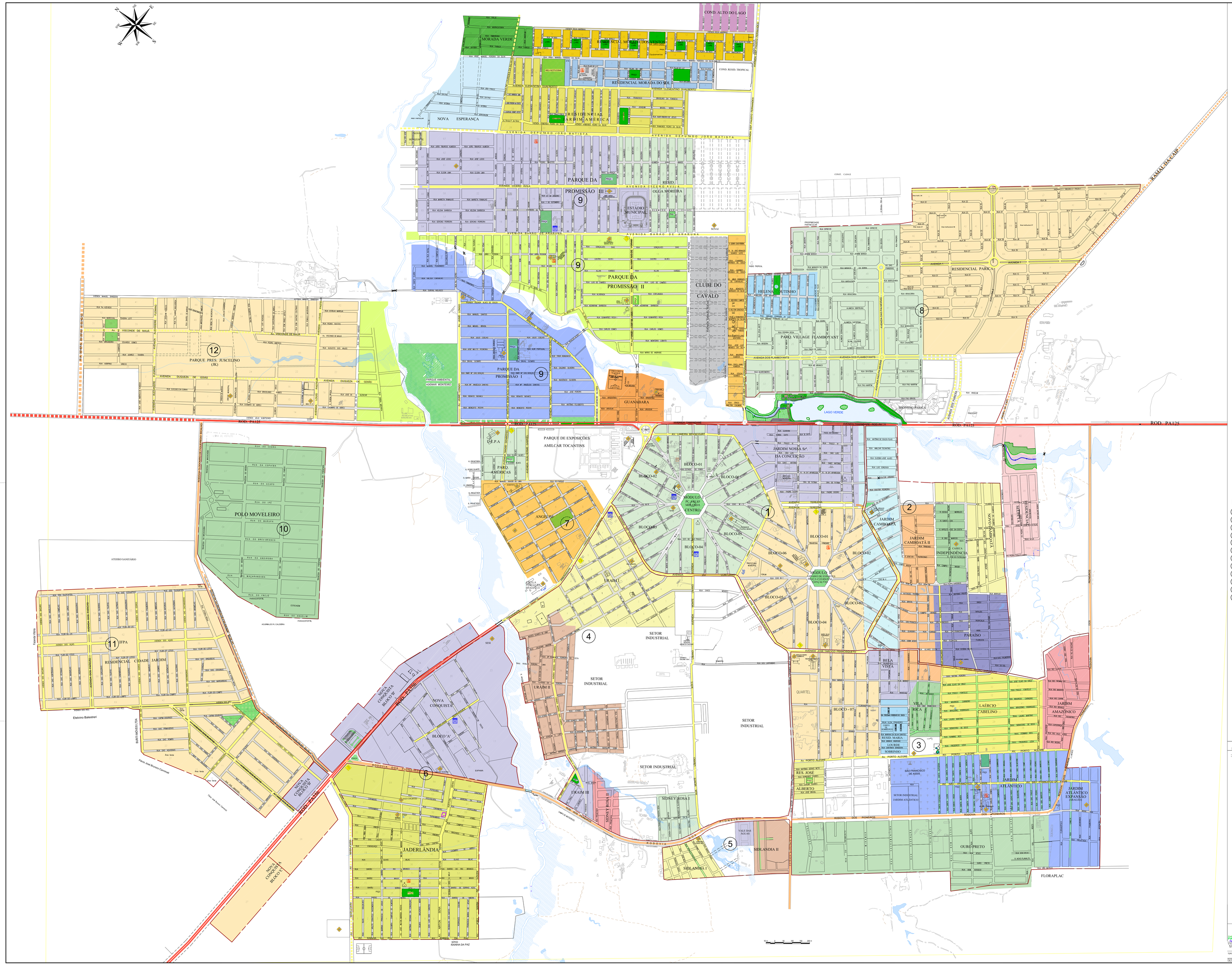

MAPA DE LOCALIZAÇÃO

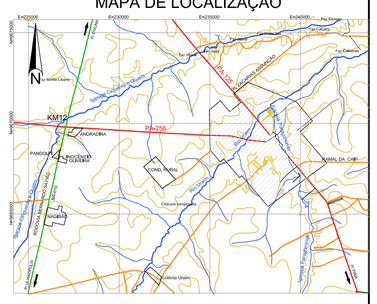

RESUMO DE BAIRROS

1. BAIRRO CÉLIO MIRANDA
2. BAIRRO CAMBOATÁ
3. BAIRRO JARDIM ATLANTICO
4. BAIRRO URAIM
5. BAIRRO AÇAIZAL
6. BAIRRO NOVA CONQUISTA
7. BAIRRO ANGELIM
8. BAIRRO TIÃO MINEIRO
9. BAIRRO DA PROMISSÃO
10. BAIRRO INDUSTRIAL
11. BAIRRO JUPARANÃ
12. BAIRRO PRESIDENTE JUSCELINO (JK)

TIPO DE LOGRADOURO	PAVIMENTAÇÃO	
	SIM	NÃO
RODOVIA		
RAMAL/ VINCINAL		
AVENIDA		
RUA/ TRAV.		

LEGENDA

- BORDO DA VIA
- POSTO DE SAÚDE
- ESCOLA
- IGREJA
- HOSPITAL
- POSTO COMBUSÍVEL
- CEMITÉRIO
- PONTE
- BLOQUETE

PAYSAGOMINAS
Planejamento em Geo

CONTEÚDO DA PRANCHA:
NÚCLEO URBANO DE PARAGOMINAS
ARRANJO GERAL

PRANCHA Nº.: ÚNICA
DATA: Mar / 2015

ESCALA: 1/ 5.000
AREA TOTAL: ... m²
LOCALIZAÇÃO: BR-010/ PA-256/ PA-125
SEMAFORA:
TOPOSAPA: ...
EXTENSÃO: ... m
DESENHO: F. Silva
CALCULO: J.Carvalho
CHECAGEM: J.Carvalho

N:\Urbano_Bairros\Caderno_A1\Fev-2016.dwg