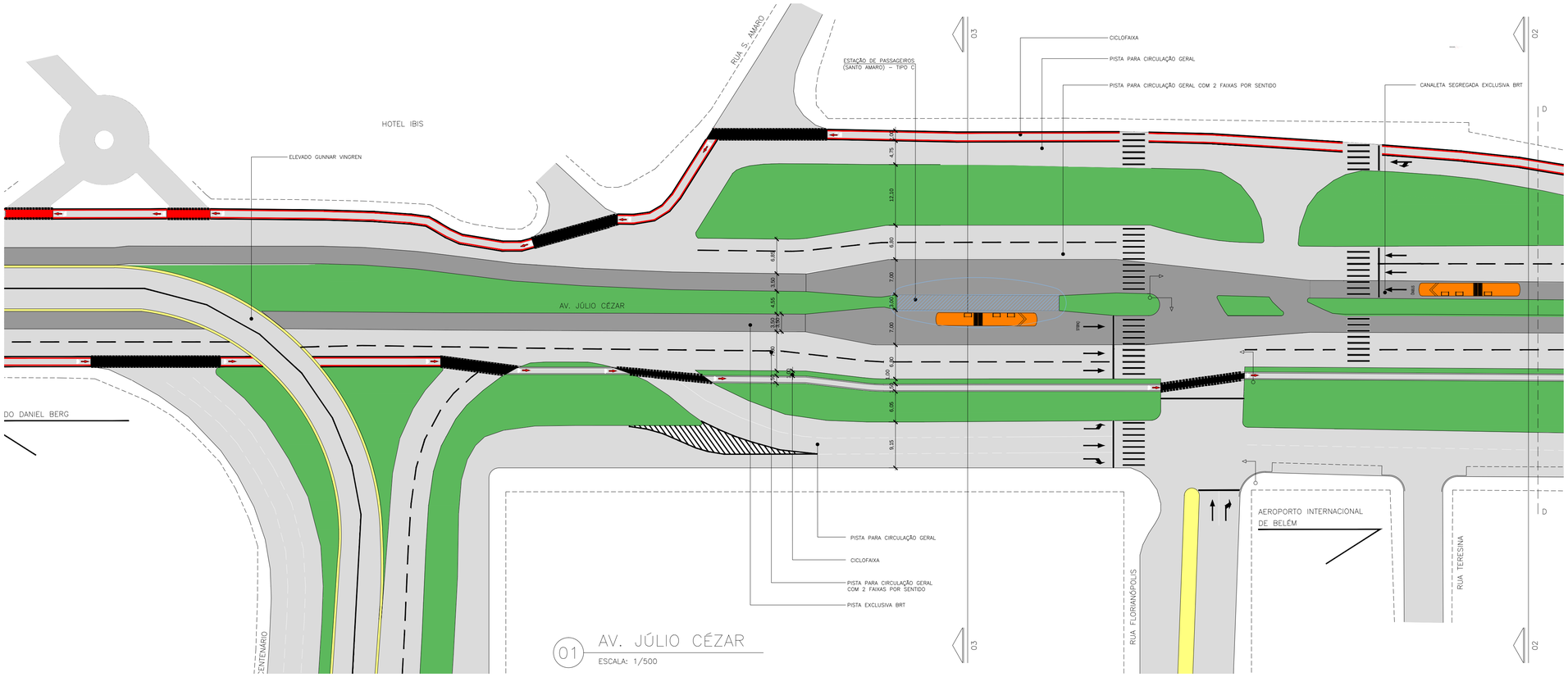

01 AV. JÚLIO CÉZAR
ESCALA: 1/500

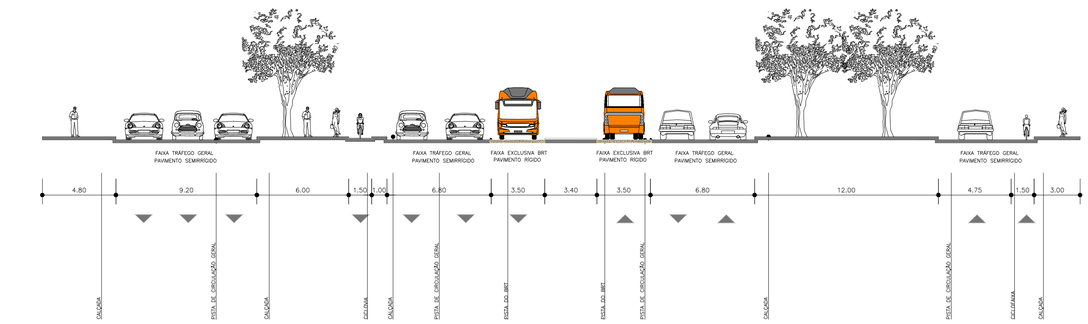

02 PERFIL 2 – SEMOB
ESCALA: 1/200

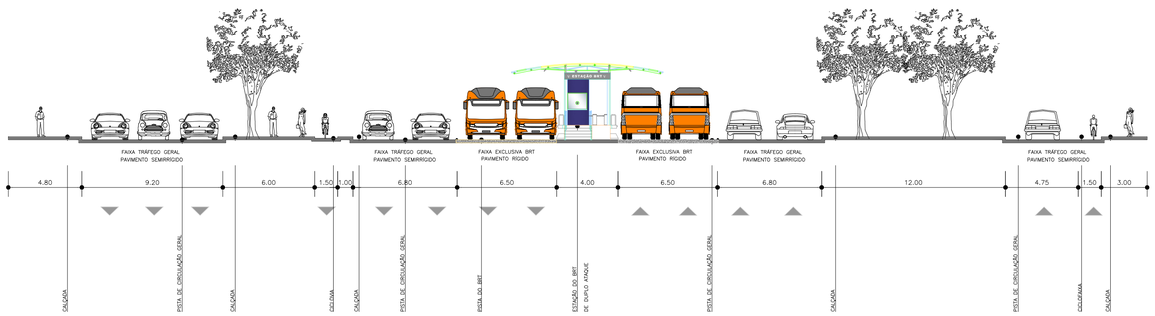

03 PERFIL 1 – SEMOB
ESCALA: 1/200

DOCUMENTO DE REFERENCIA

MAPA DE LOCALIZAÇÃO

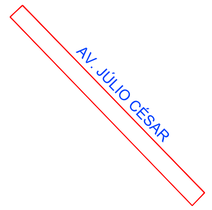

LEGENDA

- CICLOFAIXA COMPARTILHADA COM CALÇADA
- CICLOFAIXA
- CANTEIRO
- CORREDOR BRT
- BRT CENTENÁRIO

NOTA: PREFERENCIALMENTE DEVERÃO SER ADOTADAS AS ESTAÇÕES COM ACESSIBILIDADE ATRAVÉS DE RAMPAS. SOMENTE QUANDO NÃO FOR POSSÍVEL, PODERÃO SER IMPLANTADAS ESTAÇÕES COM ESCADA E PLATAFORMA ELEVATÓRIA

PLANTA CHAVE

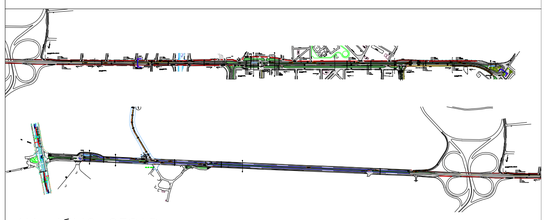

AV. JÚLIO CESAR

PREFEITURA DE BELÉM

SEMOB SUPERINTENDÊNCIA EXECUTIVA DE MOBILIDADE URBANA DE BELÉM

DIRETORIA DE MOBILIDADE URBANA
COORDENADORIA DE MOBILIDADE URBANA

PROJETO: ARQUITETURA	ANTE PROJETO BRT CENTENARIO AV. JÚLIO CÉSAR
TITULO: MALHA VIARIA	
PROJETISTA: CAMILLA PEREIRA	VISTO: X
ESCALA: INDICADO	DATA: SET/2015
FOLHA Nº: 12/28	
DESENHISTA: ALEXANDRE SILVA	APROVADO: CAMILLA PEREIRA CAU A86091-3
ARQUIVO Nº: MALHA VIARIA Júlio César	REVISÃO: B

FORMATO A1–841x594mm