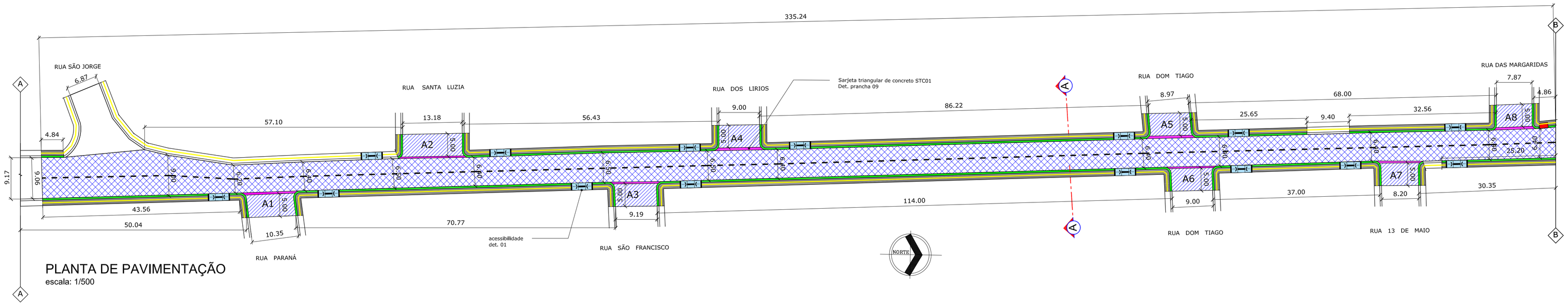

PLANTA DE PAVIMENTAÇÃO
escala: 1/500

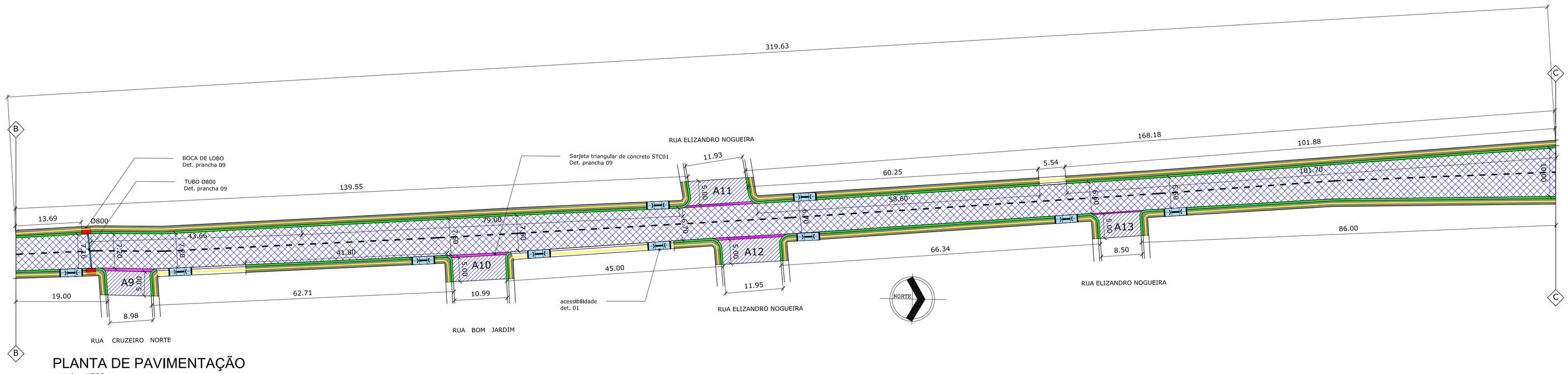

PLANTA DE PAVIMENTAÇÃO
escala: 1/500

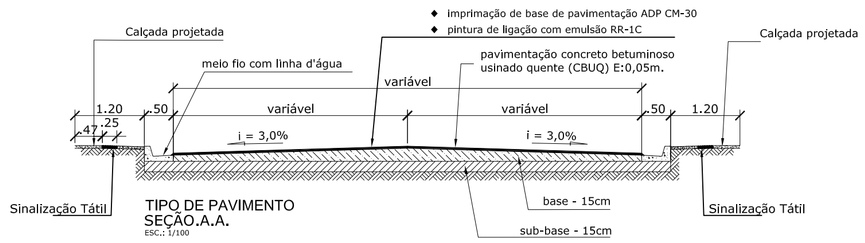

TIPO DE PAVIMENTO
SEÇÃO.A.A.
ESC.: 1/100

	ÁREA DE TERRAPLANAGEM E PAVIMENTAÇÃO
	ÁREA DE RECAPEAMENTO
	TUBO Ø800mm
	BOCA DE LOBO
	MEIO - FIO
	CALÇADA
	SARJETA TRIANGULAR DE CONCRETO STC01
	PISO TÁTIL

Logradouro de Limpa Roda	Código	Área de Pavimentação (m²)
Rua Paraná	A1	51,75
Rua Santa Luzia	A2	65,90
Rua São Francisco	A3	45,95
Rua dos Lírios	A4	45,00
Rua Dom Tiago	A5	44,85
	A6	45,00
Rua 13 de Maio	A7	41,00
Rua das Margaridas	A8	39,35
Rua Cruzeiro Norte	A9	44,90
Rua Bom Jardim	A10	54,95
Rua São Lucas	A11	59,65
	A12	59,75
Rua Elizandro Nogueira	A13	42,50
Av. Olavo Bilac	A14	237,95
	A15	207,85
Rua Ipojucan	A16	79,50
	A17	54,35
Rua Bela Vista	A18	53,40
	A19	53,45

PREFEITURA DE SANTARÉM

SECRETARIA MUNICIPAL DE INFRAESTRUTURA

ADMINISTRAÇÃO
FRANCISCO NÉLIO AGUIAR DA SILVA

SECRETARIO DE INFRAESTRUTURA:
ENGº. CIVIL DANIEL GUIMARÃES SIMÕES

ASSUNTO
LEVANTAMENTO (2ª REPROGRAMAÇÃO)
AV. TOMÉ DE SOUSA - TRECHO ENTRE RUA SÃO JORGE E AV. OLAVO BILAC

PROJETO: LEVANTAMENTO
LOCAL: AV. TOMÉ DE SOUSA
PROPRIETÁRIO: Prefeitura Municipal de Santarém

CONTRATO	336.926.92/2010	EQUIPE TÉCNICA
ART.	PA 20170179105	Engº Eduardo Araújo Engª Sâmela Araújo Cad. Anderson Carnero
DATA	07/2017	
REVISÃO	03	

ESCALAS	DESENHO(S)	ÁREA	FOLHA
1/500	RECAPEAMENTO, RECUPERAÇÃO DE MEIO-FIO E CONSTRUÇÃO DE CALÇADA DA AV. TOMÉ DE SOUSA.	ÁREA DO TERRENO: ÁREA DA CONST.: TX DE OCUPAÇÃO.: ÍNDICE DE APROV.:	LEVANTAMENTO 08/11