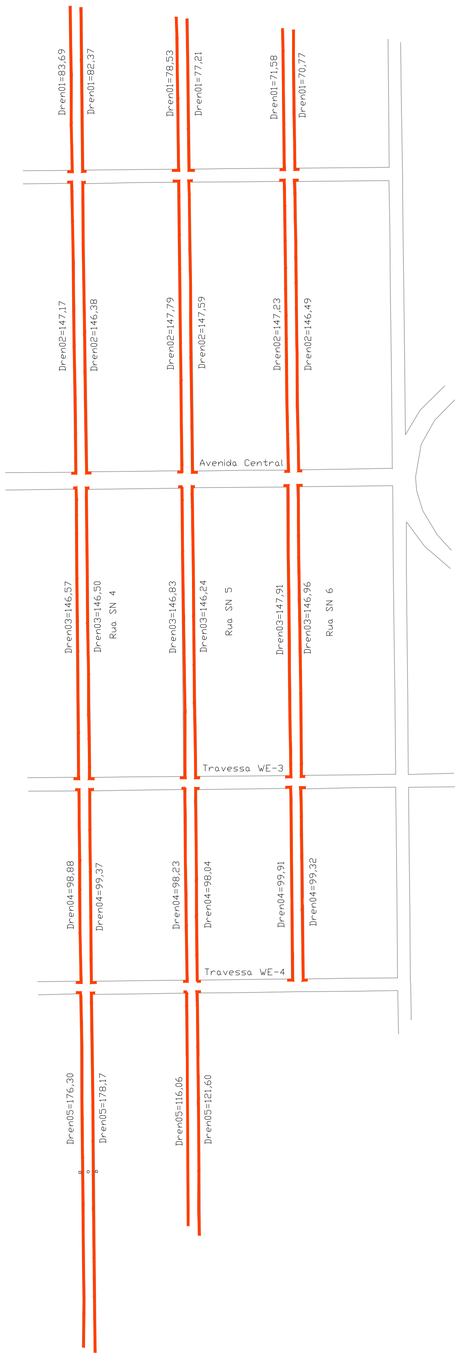


## SEÇÃO TRANSVERSAL TIPO: Traçado par Implantação do Elemento de Drenagem Superficial

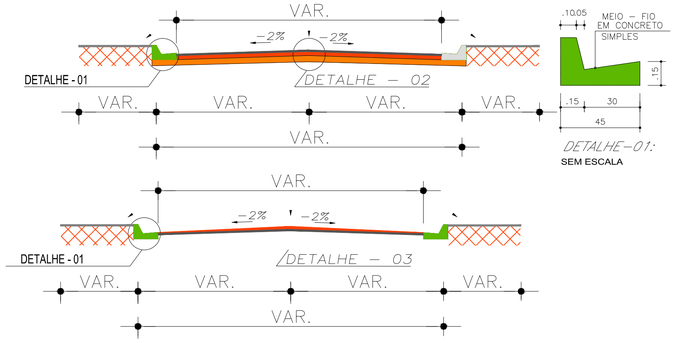


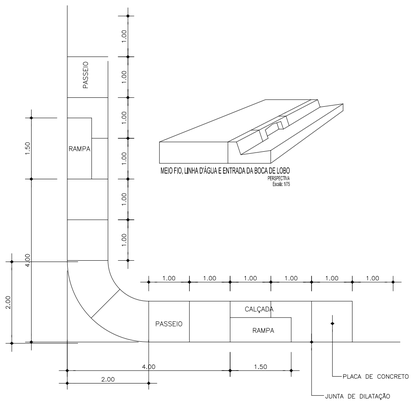


### TABELA RESUMO - CALÇADA

| LOGRADOURO | LADOS | | | | | | | |
|---|---|---|---|---|---|---|---|---|
| | ESQUERDO | | | | DIREITO | | | |
| | EXTENSÃO (m) | LARGURA (m) | ÁREA (m²) | ESPESSURA (cm) | EXTENSÃO (m) | LARGURA (m) | ÁREA (m²) | ESPESSURA (cm) |
| RUA SN 04 | 652,61 | 0,60 | 391,57 | 9,5 | 652,79 | 0,60 | 391,67 | 9,5 |

### TABELA RESUMO - MEIO FIO

| LOGRADOURO | LADOS | | | | | | | |
|---|---|---|---|---|---|---|---|---|
| | ESQUERDO | | | | DIREITO | | | |
| | EXTENSÃO (m) | LARGURA (m) | ÁREA (m²) | ESPESSURA (cm) | EXTENSÃO (m) | LARGURA (m) | ÁREA (m²) | ESPESSURA (cm) |
| RUA SN 04 | 652,61 | VER PROJETO | | | 652,79 | VER PROJETO | | |

### TABELA RESUMO - CALÇADA

| LOGRADOURO | LADOS | | | | | | | |
|---|---|---|---|---|---|---|---|---|
| | ESQUERDO | | | | DIREITO | | | |
| | EXTENSÃO (m) | LARGURA (m) | ÁREA (m²) | ESPESSURA (cm) | EXTENSÃO (m) | LARGURA (m) | ÁREA (m²) | ESPESSURA (cm) |
| RUA SN 05 | 587,44 | 0,60 | 352,46 | 9,5 | 590,68 | 0,60 | 354,41 | 9,5 |

### TABELA RESUMO - MEIO FIO

| LOGRADOURO | LADOS | | | | | | | |
|---|---|---|---|---|---|---|---|---|
| | ESQUERDO | | | | DIREITO | | | |
| | EXTENSÃO (m) | LARGURA (m) | ÁREA (m²) | ESPESSURA (cm) | EXTENSÃO (m) | LARGURA (m) | ÁREA (m²) | ESPESSURA (cm) |
| RUA SN 05 | 587,44 | VER PROJETO | | | 590,68 | VER PROJETO | | |

### TABELA RESUMO - CALÇADA

| LOGRADOURO | LADOS | | | | | | | |
|---|---|---|---|---|---|---|---|---|
| | ESQUERDO | | | | DIREITO | | | |
| | EXTENSÃO (m) | LARGURA (m) | ÁREA (m²) | ESPESSURA (cm) | EXTENSÃO (m) | LARGURA (m) | ÁREA (m²) | ESPESSURA (cm) |
| RUA SN 06 | 466,63 | 0,60 | 279,98 | 9,5 | 463,54 | 0,60 | 278,12 | 9,5 |

### TABELA RESUMO - MEIO FIO

| LOGRADOURO | LADOS | | | | | | | |
|---|---|---|---|---|---|---|---|---|
| | ESQUERDO | | | | DIREITO | | | |
| | EXTENSÃO (m) | LARGURA (m) | ÁREA (m²) | ESPESSURA (cm) | EXTENSÃO (m) | LARGURA (m) | ÁREA (m²) | ESPESSURA (cm) |
| RUA SN 06 | 466,63 | VER PROJETO | | | 463,54 | VER PROJETO | | |

ÁREA DE INTERVENÇÃO DO PROJETO UIRAPURU - ICUÍ GUAJARÁ
VIAS DO PROJETO

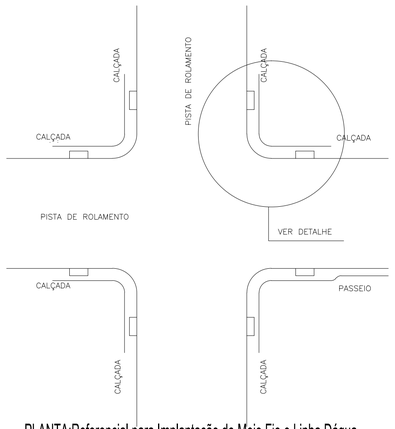


PLANTA:Referencial para Implantação do Meio Fio e Linha Dágua
ESC.1:250

TRAÇADO HORIZONTAL: Tracado Geral do Projeto Uirapuru
Escala: 1/750

VIAS A SER IMPLANTADAS AÇÕES DE PAVIMENTAÇÃO /CALÇADAS

| REV. Nº | DATA | DESCRIÇÃO DA MODIFICAÇÃO |
|---|---|---|
| | | |

Responsável Projeto:
SESAN–Secretaria Municipal de Ananindeua

PROJETO DE INFRA ESTRUTURA URBANA

Endereço da Obra
Projeto Uirapuru - Ananindeua

Subsistema
SISTEMA DE DRENAGEM DE ÁGUA PLUVIAL

Departamento

Título do Desenho
IMPLANTAÇÃO GERAL
SISTEMA DE DRENAGEM DE ÁGUA PLUVIAL-SUPERFICIAL UIRAPURU

Fase
PROJETO EXECUTIVO

Conteúdo:
Traçados Horizontal e Seçoes Transversais
Rede de Drenagem Superficial
Tabelas de Memórias de Calculos

Folha Nº
01/01

Revisão

PROJETISTA

Responsável | Coordenador | Desenhista | Escala 1/1000_1/400_1/250_1/100_1/10_1/25_1/30